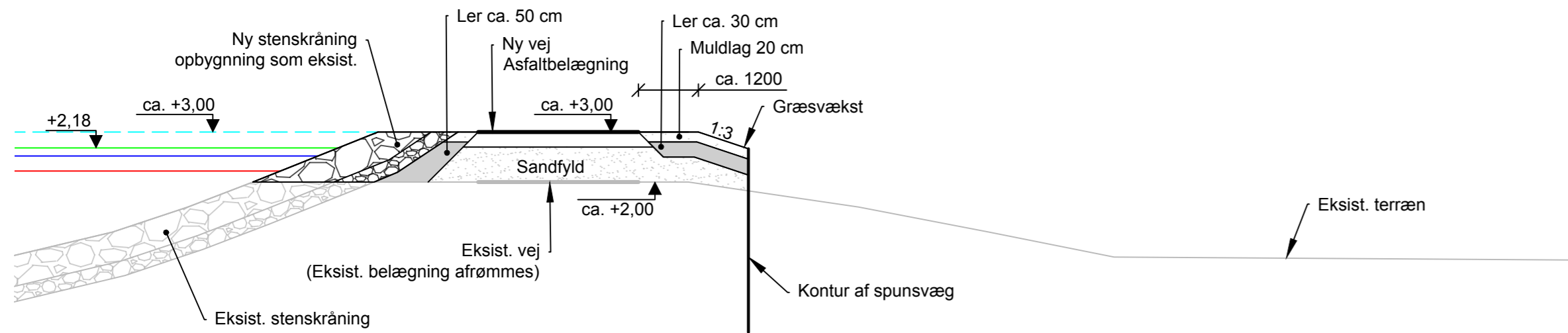
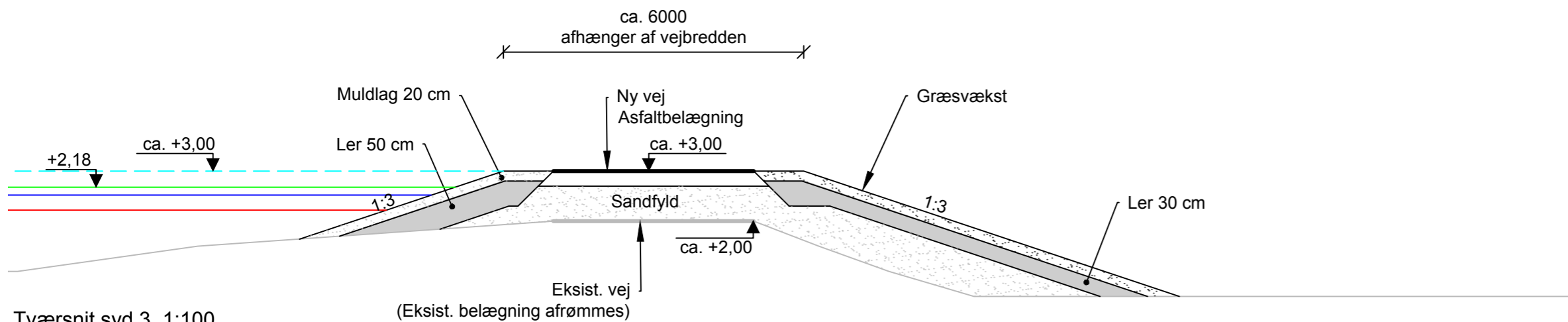


Tværsnit syd 1, 1:100

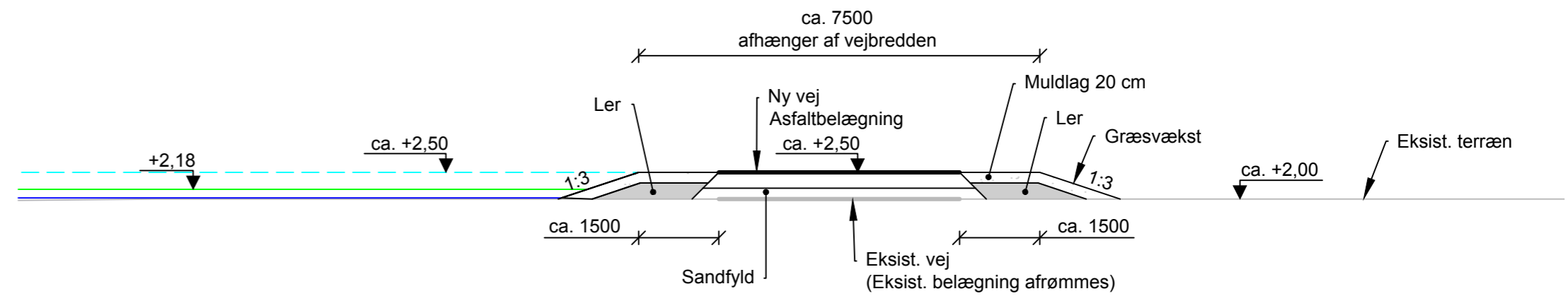
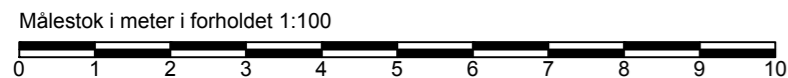


Tværsnit syd 2, 1:100



Tværsnit syd 3, 1:100

- Opskylskote T=500 år i 2070 (skøn)
- Vandstand T=500 år i 2070 (Kote +2,18)
- Vandstand T=100 år i 2070 (Kote +2,02)
- Vandstand T=100 år i dag (Kote +1,72)



Tværsnit nord, 1:100

**NOTE:**  
Koter er i meter ift. DVR90  
Ubenaævnte mål er i mm

BYGHERRE	<b>NORDFYNS KOMMUNE</b>	TEGN.NR.	<b>S12-2A</b>
PROJEKT	Bogense kystbeskyttelse og klimatilpasning	PROJEKTNR.	1311900146
EMNE	Skitseprojekt Strækning 12 - Løsningsforslag 2A	MÅL	1:100
		DATO	2021-12-01
		UDFØRT	MASV
		GODKENDT	DANV

Medlem af F.R.I  
Skolegade 7  
DK-6700 Esbjerg

TELEFON: 75 16 88 88  
EMAIL: info@orbicon.dk  
WEB: www.orbicon.dk