
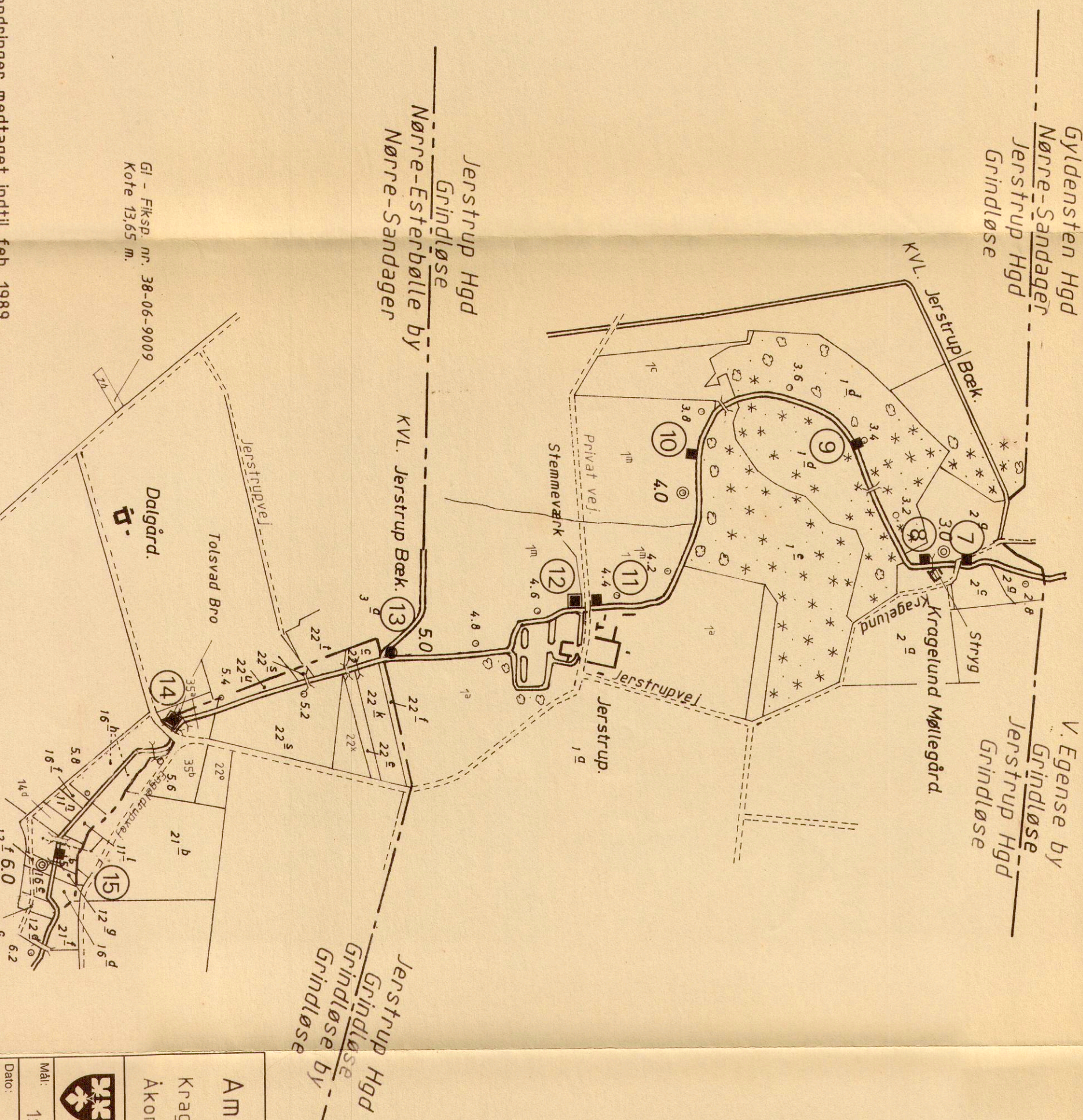
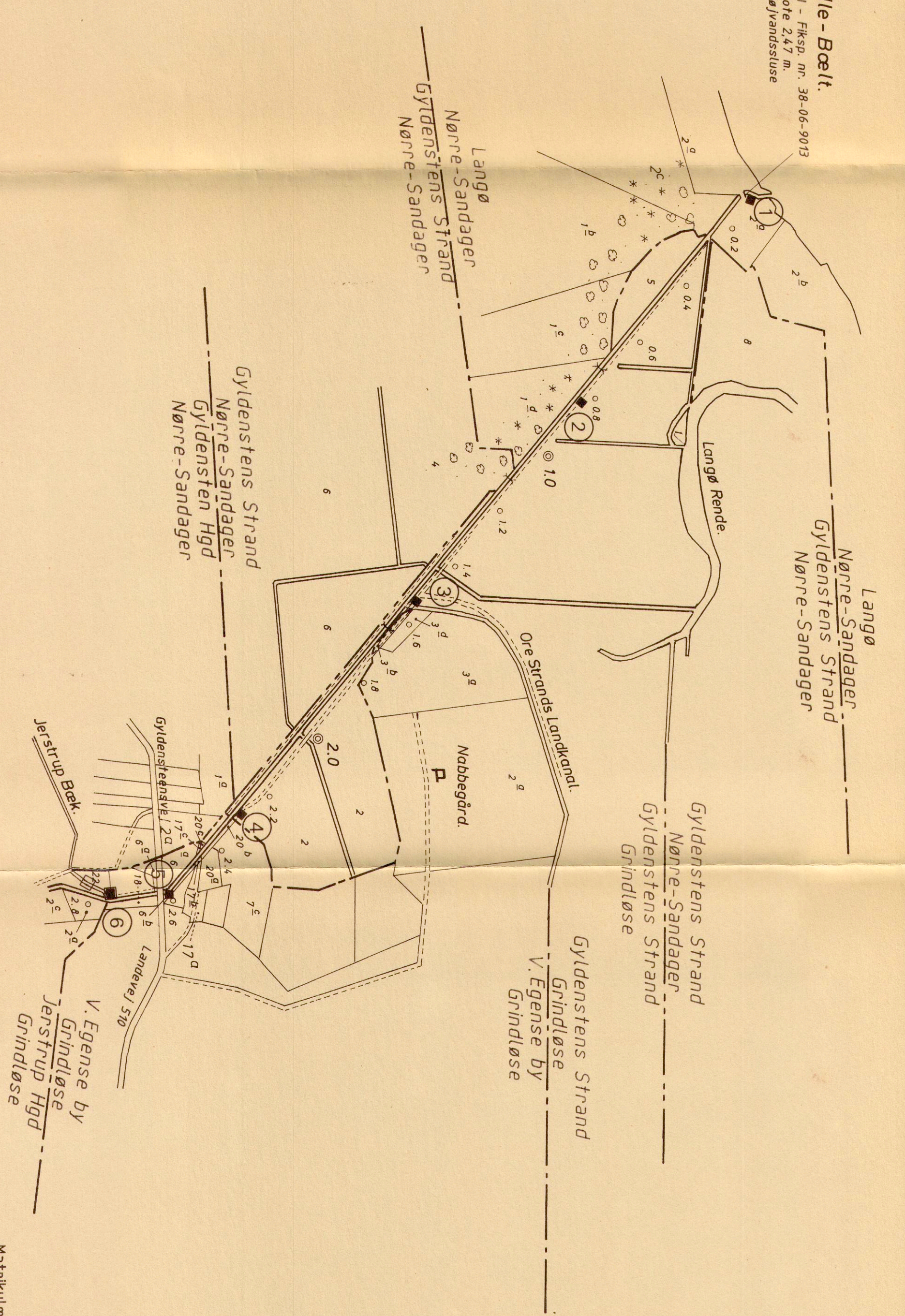



Lille - Bølt.
 GI - Fksp. nr. 38-06-9013
 Kofte 2,47 m.
 Højvandsluse



Signaturer.

- X—X— Kommunegrænse.
- - - - - Sognegrænse.
- — — — — Ejersgrænse.
- ⊙ Stationering.
- ||| Vej eller markbro.
- Spang
- Vandstandsskala nr. 9
- ⑨ Målestation



Amtsvandløb nr. 23.00.

Kragelund Mølle bæk 11,245 km.
 Åkort st. 0 - 6,200 km.

Fyns Amt
 Amtsgården
 Ørbækvej 100 · 5220 Odense SØ
 Telefon 09 15 94 00

Mål: 1:10.000
 Dato: 11/89
 Sted nr.: HS. 89.018.
 Proj. år: NR/89
 Tegn. år: BKH/89
 Tegnr. nr.: Bilag 1.1.
 Underskrift: [Signature]

Matrikulære ændringer medtaget indtil feb. 1989.