





Projekt
Vådområdeprojekt
Tværskov Mølle Å ved Rue

Bilag 2
Projekttiltag oversigt

Signaturforklaring

-  Projektgrænse
-  Vandløb
-  Stationering Tværskov Mølle Å
-  Matrikel

Afvandingssystemer

-  Afvandingssystem nr.
-  Brønd
-  Dræn
-  Grøft

Projekttiltag

-  Etablering af jordvold
-  Rørudløb fra sø
-  Bund i sø
-  Projekteret søflade
-  Skråningsanlæg 1:2
-  Skråningsanlæg 1:5
-  Etablering af dræn
-  Blokering af dræn/grøft
-  Hævning af markvej
-  Terrænregulering
-  Omlægning af dræn
-  Omlægning af vandløb (centerlinje)
-  Vandløb skråningsanlæg
-  Etablering af rørbro
-  Blokering af vandløb
-  Søgerende
-  Rydning til trampesti
-  Etablering af spang
-  Overløbskarm

Mål: 1:3.000 (A3)
Dato: 12-04-2021
Udarbejdet: MC
Kontrol: LGB
© SDFE



Bangsgaard &
Paludan ApS

