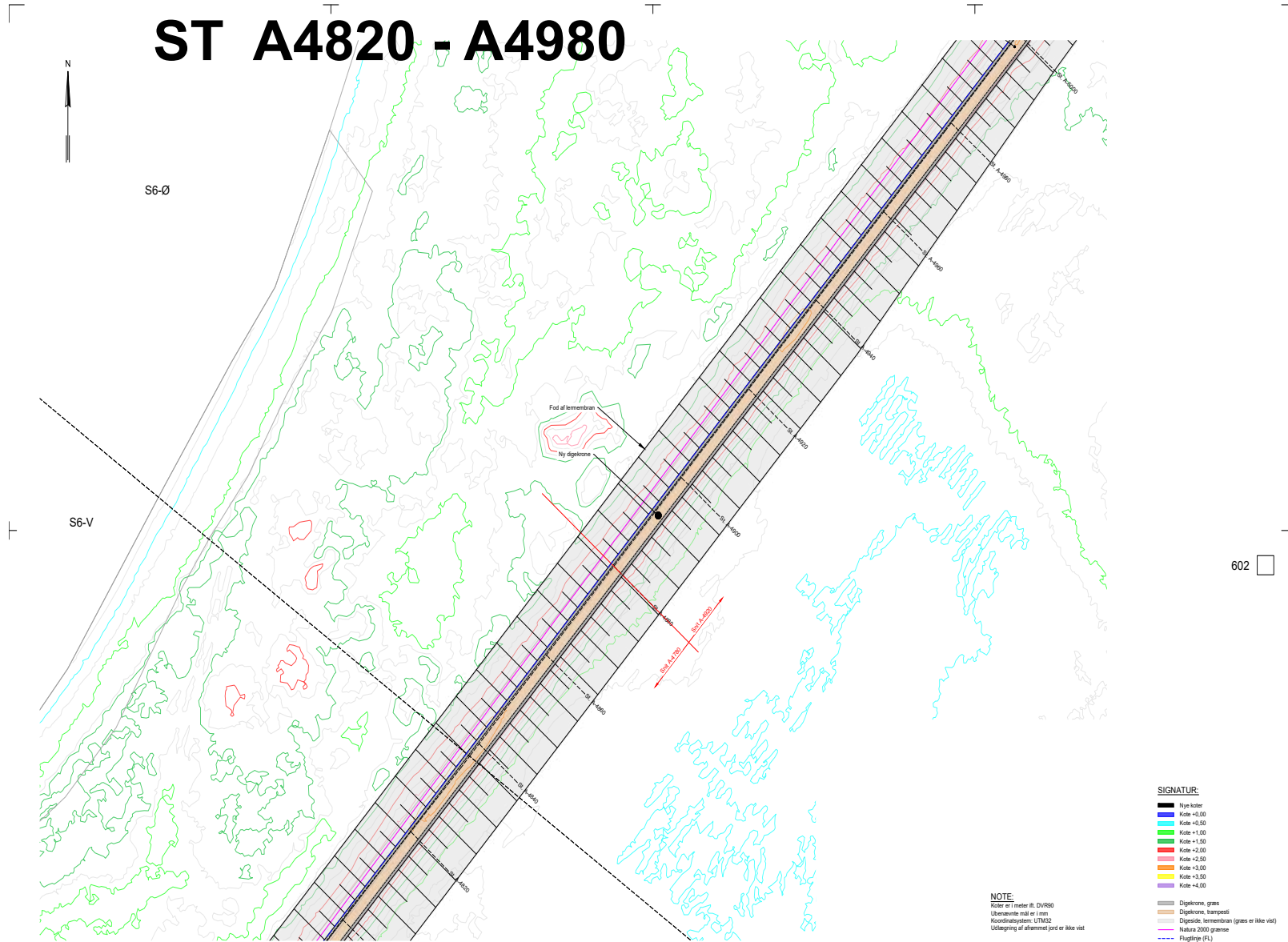


# ST A4820 - A4980



**SIGNATUR:**

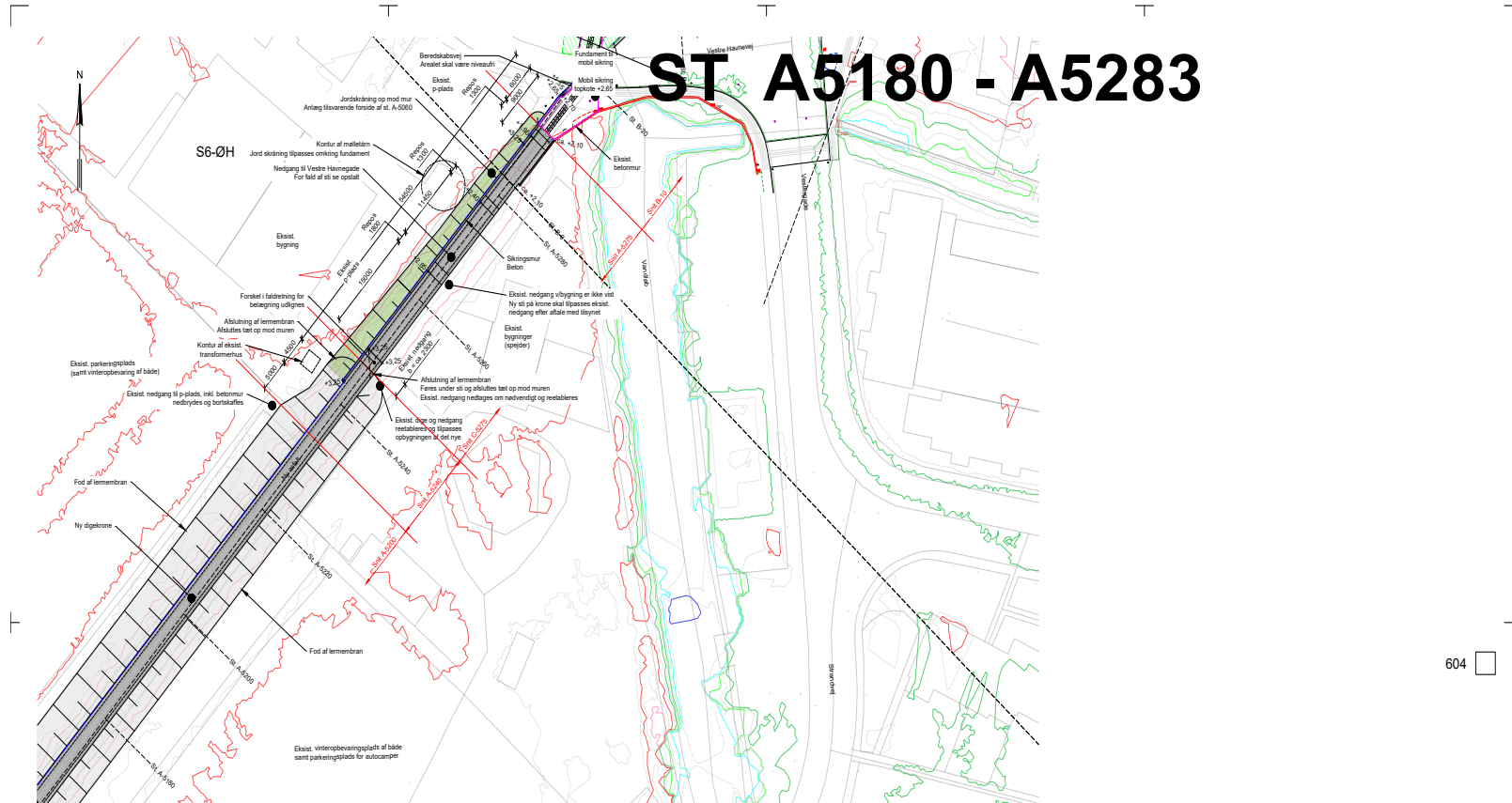
- Nye koter
- Kote +0,00
- Kote +1,50
- Kote +1,00
- Kote +1,50
- Kote +2,00
- Kote +2,50
- Kote +3,00
- Kote +3,50
- Kote +4,00

**NOTE:**

- Digetone, græs
- Digetone, membran
- Digetone, membran (græs er ikke vist)
- Natura 2000 grænse
- Flugtlinje (FL)

|                            |  |              |                 |
|----------------------------|--|--------------|-----------------|
| Byrådsnr. Nordfyns Kommune |  | Tegn nr. 602 |                 |
| PROJEKT                    | Bogense Kystbeskyttelse og klimatilpasning | PROJEKTNR.   | 131902148       |
| DIREKTØR                   | Silke Skovgaard, DB                        | NR.          | 1300141         |
| ANSVARLIG                  | St. A4820 til A4980                        | DATO         | 2025-04-01      |
| UDSTEDT                    | Udstud                                     | UDSTEDT AF   | Silke Skovgaard |
| UDSTEDT AF                 | Jacob P. Larsen                            | UDSTEDT AF   | Jacob P. Larsen |
| UDSTEDT AF                 | Jacob P. Larsen                            | UDSTEDT AF   | Jacob P. Larsen |
| UDSTEDT AF                 | Jacob P. Larsen                            | UDSTEDT AF   | Jacob P. Larsen |





# ST A5180 - A5283

604



- SIGNATUR:**
- Nye boder
  - Kote +0,00
  - Kote +0,50
  - Kote +1,00
  - Kote +1,50
  - Kote +2,00
  - Kote +2,50
  - Kote +3,00
  - Kote +3,50
  - Kote +4,00
- Digebrone, græs  
 ■ Digebrone, asfalteret stl  
 ■ Digebrone, lermembran (græs er ikke vist)  
 ■ Skråning, mudt inkl. græs  
 ■ Natura 2000 grænse  
 - - - - - Flugtlinje (FL)


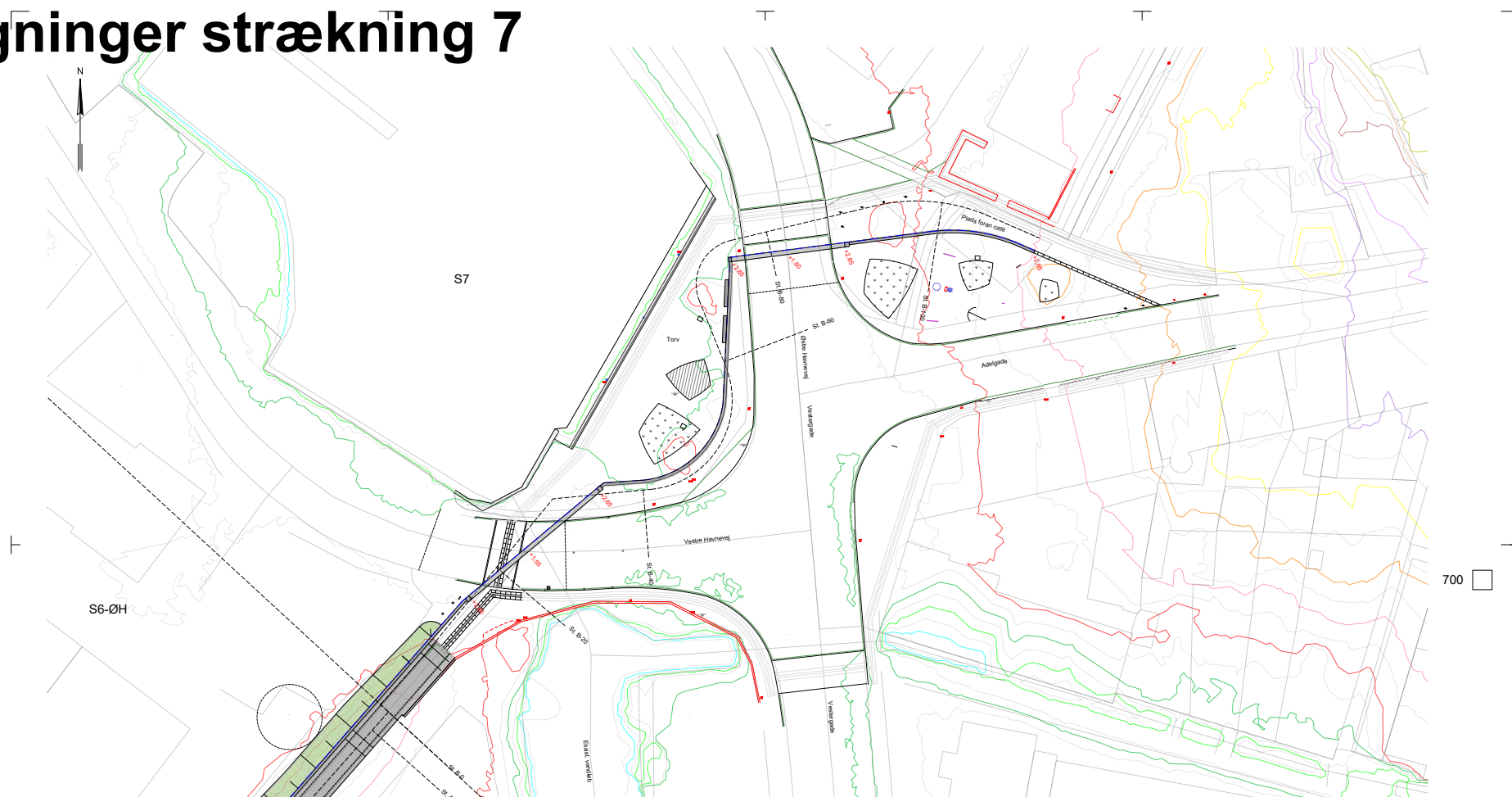
**NOTE:**  
 Koter er i meter ell. DV/RSO  
 Overborens mål er 1 cm.  
 Koordinatsystem: UTM32

|   |                            |                        |
|---|----------------------------|------------------------|
| BYGGERE<br><b>Nordfyns Kommune</b>                    |                            | TEGN NR.<br><b>604</b> |
| PROJEKT<br>Bogense Kystbeskyttelse og klimatilpasning | PROJEKTNR.<br>131902148    |                        |
| DIREKTØR<br>Sikulationen, SB                          | ARK.<br>1300141            |                        |
| ANSVARLIG<br>St. A.5180 til A.5283                    | DATO<br>2025-04-01         |                        |
| FASE<br>Udstud  | UDRABT<br>Sikulationen, SB |                        |
|   | UDRABT<br>Jacob P. Larsen  |                        |
|   | TELEFON<br>+45 44 64 61 61 |                        |
|   | MAIL<br>+45 44 64 61 61    |                        |
|   | WWW<br>www.larsen.dk       |                        |





# Tegninger strækning 7



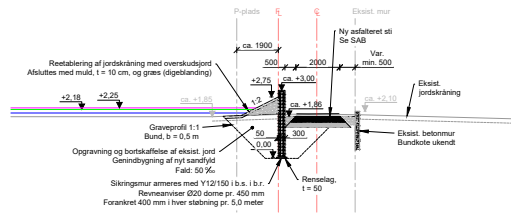
**SIGNATUR:**

- Nye køler
- Køle +0,00
- Køle +0,50
- Køle +1,00
- Køle +1,50
- Køle +2,00
- Køle +2,50
- Køle +3,00
- Køle +3,50
- Køle +4,00
- Digebrønde, asfalteret
- Digebrønde, muld inkl. græs
- Betonmur
- Betonfundament til mobil sikring
- Fløjtløse (FL)

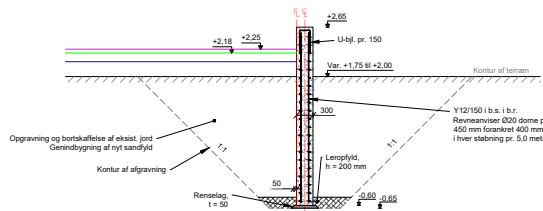
**NOTE:**  
 Køler er i meter til DVR90  
 Ubenævnte mål er i mm  
 Koordinatsystem: UTM52

|   |                           |                          |
|---|---------------------------|--------------------------|
| BYGGER: Nordfyns Kommune                            |                           | TITEL: 700               |
| PROJEKT: Bogense Kystbeskyttelse og klimatilpasning | PROJEKTNR: 1311000146     |                          |
| DATE: Overlægningsplan, S7                          | MAK: 1:200 (A1)           |                          |
| SL: S-Ø til St. B-112                               | DK/D: 2025-04-01          |                          |
| FASE: Udbud   | LOKALT: Råkke Nordby Dam  |                          |
|   | UDRISTET: Jakob P. Larsen |                          |
| <b>wsp</b>  |                           |                          |
| Medlem af F.B.I.                                    |                           | TELEFON: +45 44 84 84 87 |
| Torsholm 1, 1. sal                                  |                           | EMAIL: info@wsp.com      |
| DK-8700 Esbjerg                                     |                           | WEB: www.wsp.com.dk      |

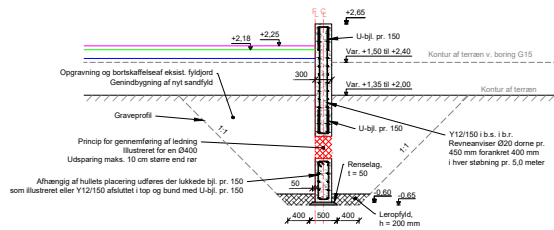
# Plan og snittegninger Bogense Kystdiger projektet



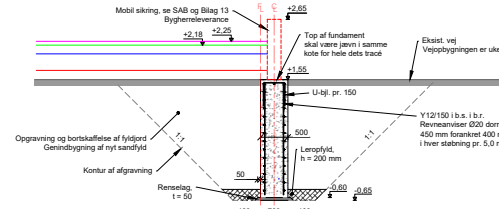
Tværsnit øst havn (ØH), 1:100  
St. B-9



Snit C, 1:40  
St. B-83

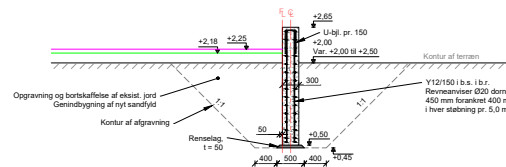


Principsnit for rørgennemføringer, 1:40



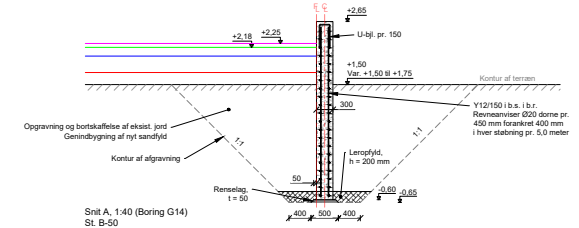
Snit B, 1:40  
St. B-20

Evt. brostensbelægning mv. er ikke vist

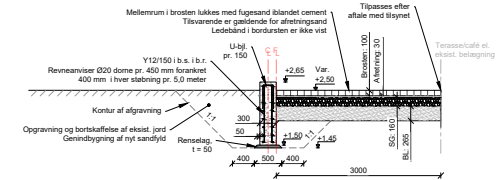


Snit D, 1:40  
St. B-93

(cirka - e afhængig af eksist. terrænkote)



Snit A, 1:40 (Boring G14)  
St. B-50



Snit E, 1:40  
St. B-105

(Beredskabsvej, Øst)  
Beredskabsvej, Vest udføres efter samme princip dog med en større bredde

720

## SIGNATUR:

- Dimensionsgivende vandstand T=500 år i 2070 (Kote +2,25)
- Designvandstand T=500 år i 2070 (Kote +2,18)
- Vandstand T=100 år i 2070 (Kote +2,02)
- Vandstand T=100 år i 2020 (Kote +1,72)

## NOTE:

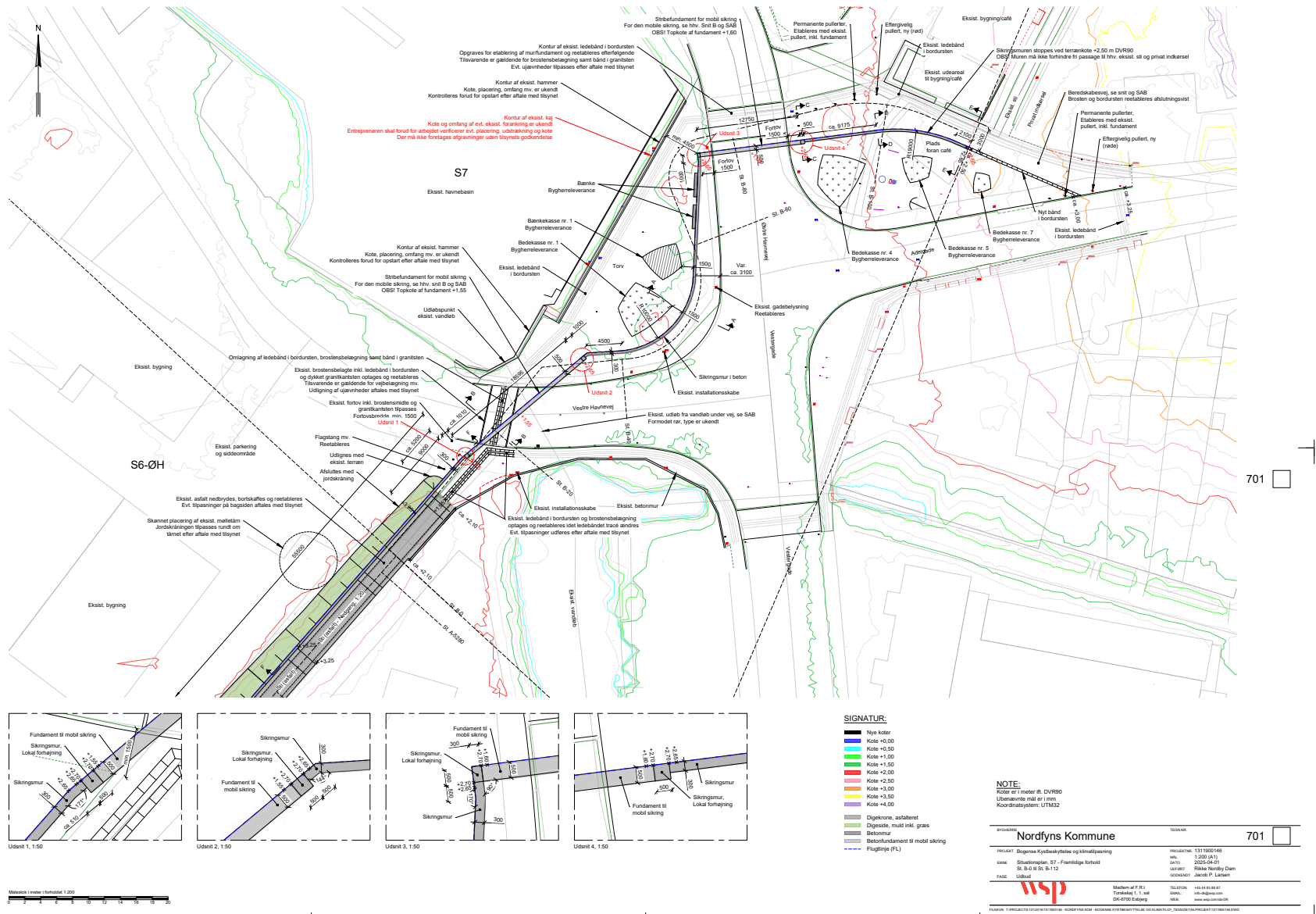
- Koter er i meter ih. DVR90
- Ubekendte mål er i mm
- Koter af eksist. terræn er varierende afhængig af stationering
- Alle eksist. belægningstyper, terrænniveauer mv. reetableres iht. planer

| BYGGERE  | TEKNIKER  |
|--|---|
| <b>NORDFYNS KOMMUNE</b>  | 720   |
| PROJEKT: Bogense kystbeskyttelse og kimalpasning                   | PROJEKTNR: 1311807146   |
| LINE: Strækning S7   | MA: 1:40 (A1)   |
| PRINCIPSNIT  | DATO: 2025-04-01  |
| FASE: Udbud  | SKICHT: Rikke Nordby Dam  |
|  | ODKONT: Jacob P. Larsen   |
| <b>isp</b>   |   |
| Medarbejder af F.R.I.<br>Torsvangsvej 1, 1. sal<br>DK-6700 Esbjerg | TELEFON: +45 66 66 87<br>E-MAIL: info@isp.dk<br>WEB: www.isp.dk |

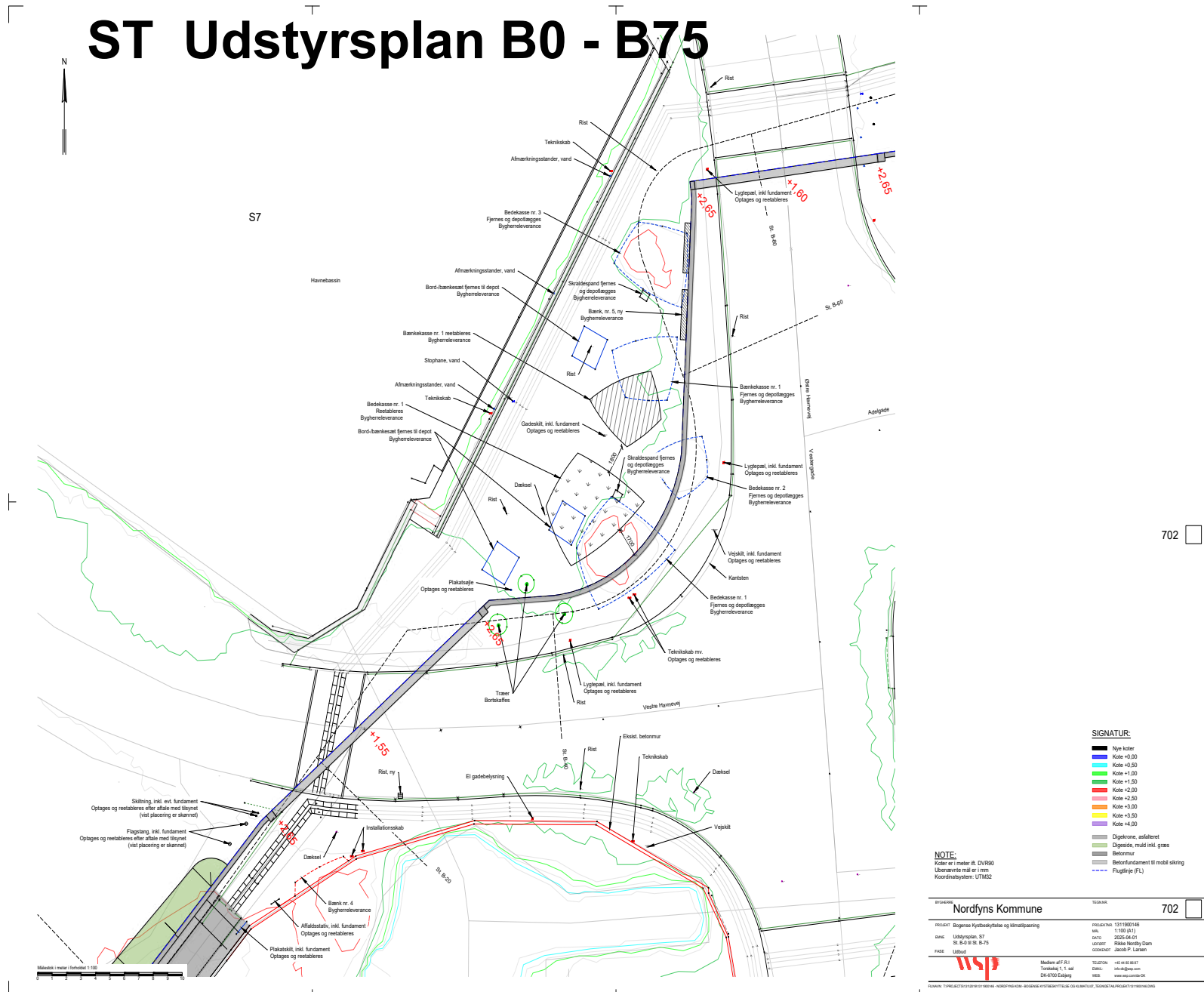
FILENAM: T:\PROJECTS\1311807146\1311807146 - NORDFYNS KOM - BOGENSE KYSTBESKYTTELSE OG KIMALPASNING - DESIGNTEKPROJEKT\1311807146 A1.DWG



# ST B0 - B112



# ST Udstyrsplan B0 - B75



**SIGNATUR**

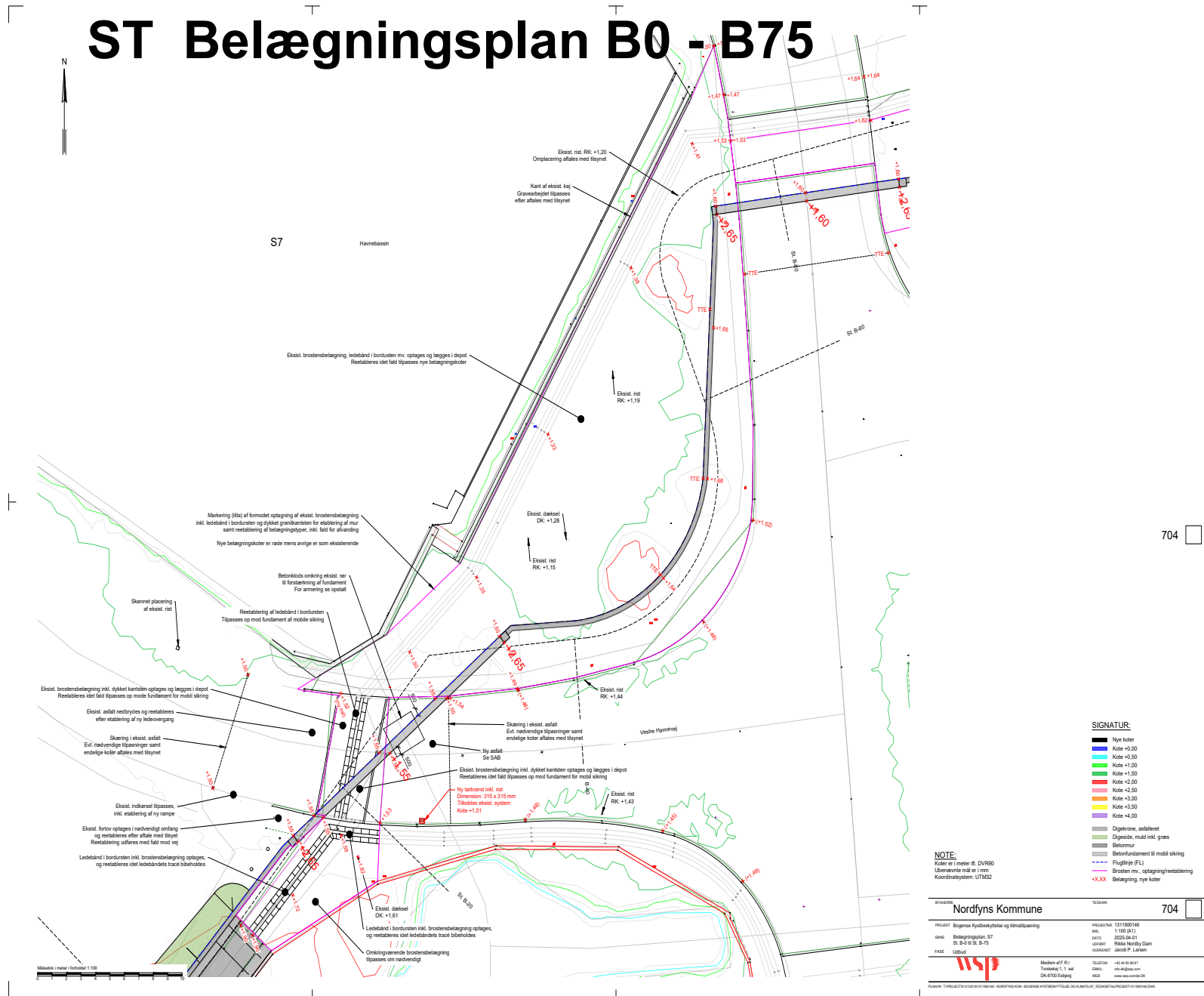
- Nye koter
- Kote +0,00
- Kote +0,50
- Kote +1,00
- Kote +1,50
- Kote +2,00
- Kote +2,50
- Kote +3,00
- Kote +3,50
- Kote +4,00
- Digezone, udfærdiget
- Digezone, mudt inkl. græs
- Betonmur
- Betonfundament til mobil sikring
- Fløjstøje (FL)

**NOTE:**  
Koter er i meter ih. DVM0  
Ubenævnte mål er i cm.  
Koordinatsystem: UTM52

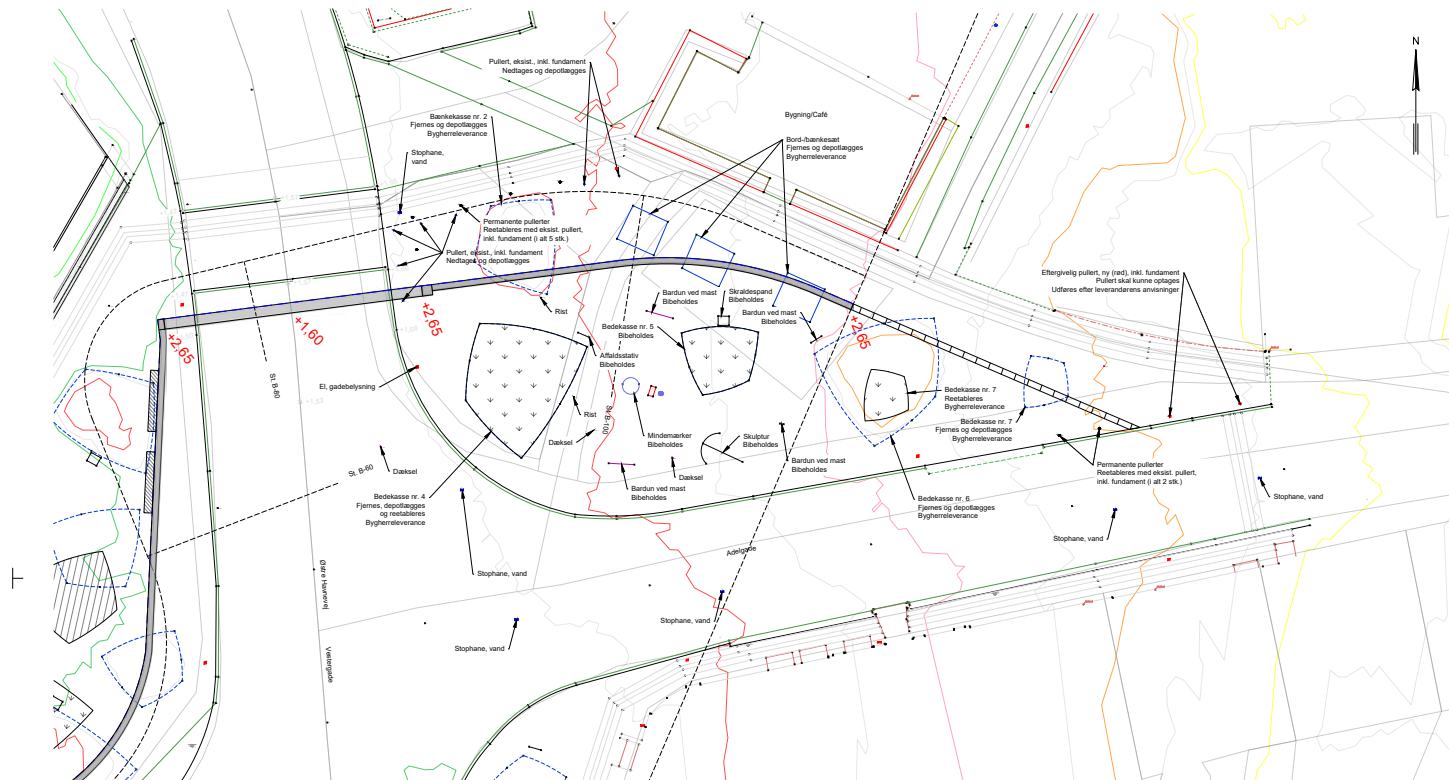
|   |                                 |                      |
|---|---------------------------------|----------------------|
| BYGDARE<br><b>Nordfyns Kommune</b>                  |                                 | TEGNER<br><b>702</b> |
| PROJEKT: Bogense Kystbeskyttelse og klimatilpasning | PROJEKTNR: 131700146            |                      |
| BYGD: Udstyrsplan, S7                               | REV: 1.100.0411                 |                      |
| BYGGE: S7-B0-B75                                    | DATE: 2025-04-01                |                      |
| FASE: Udbud   | UDRIST: Rikke Nordby Dethlefsen |                      |
|   | UDRIST: Jacob P. Larsen         |                      |
| <b>WSP</b>  |                                 |                      |
| Mødem #F R1   | TELEFON: +45 86 86 87           |                      |
| Teknisk L1, L2                                      | EMAIL: info@wsp.dk              |                      |
| DIG-670 Esbjerg                                     | WEB: www.wsp.dk                 |                      |



# ST Belægningsplan B0 - B75



# ST belægningsplan B75 - B112



703



**SIGNATUR:**

- █ Nye koter
- █ Kote +0.00
- █ Kote +0.50
- █ Kote +1.00
- █ Kote +1.50
- █ Kote +2.00
- █ Kote +2.50
- █ Kote +3.00
- █ Kote +3.50
- █ Kote +4.00

**NOTE:**

Koter af 1 meter dl. DVR90

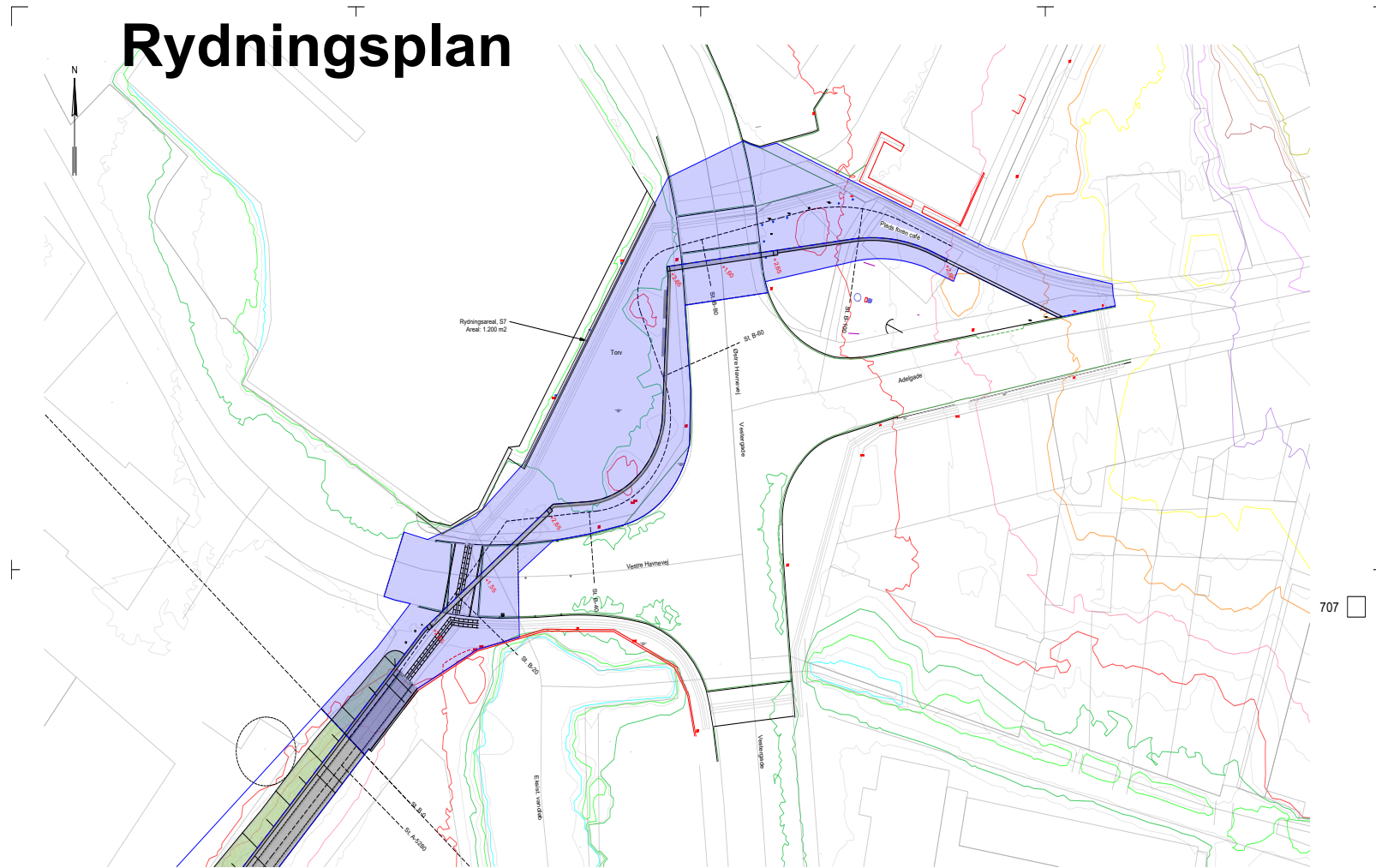
Udsavnings mål er i mm

Koordinatsystem: UTM22

|                  |   |                   |                  |
|------------------|---|-------------------|------------------|
| Nordfyns Kommune |   | 703               |                  |
| PROJEKT          | Bogense Kystbeskyttelse og kystforbedring | PROJEKTNR.        | 131 100146       |
| UDRAB            | Udsavningsplan, ST                        | SKALA             | 1:100 (A1)       |
| BLÅS             | Bl. B75 til Bl. B112                      | DATO              | 2025-04-01       |
| FASE             | Udsavningsplan                            | UDRABT            | Rikke Nordby Dam |
|                  |   | GD/ANVENDT        | Jakob P. Larsen  |
| <b>msp</b>       |   | Madsen & P. E.    | TELEFON          |
|                  |   | Torsholm 1, 1. et | +45 44 44 44 44  |
|                  |   | DK-6700 Esbjerg   | WWW              |
|                  |   |                   | www.msp-plan.dk  |



# Rydningsplan



**SIGNATUR:**

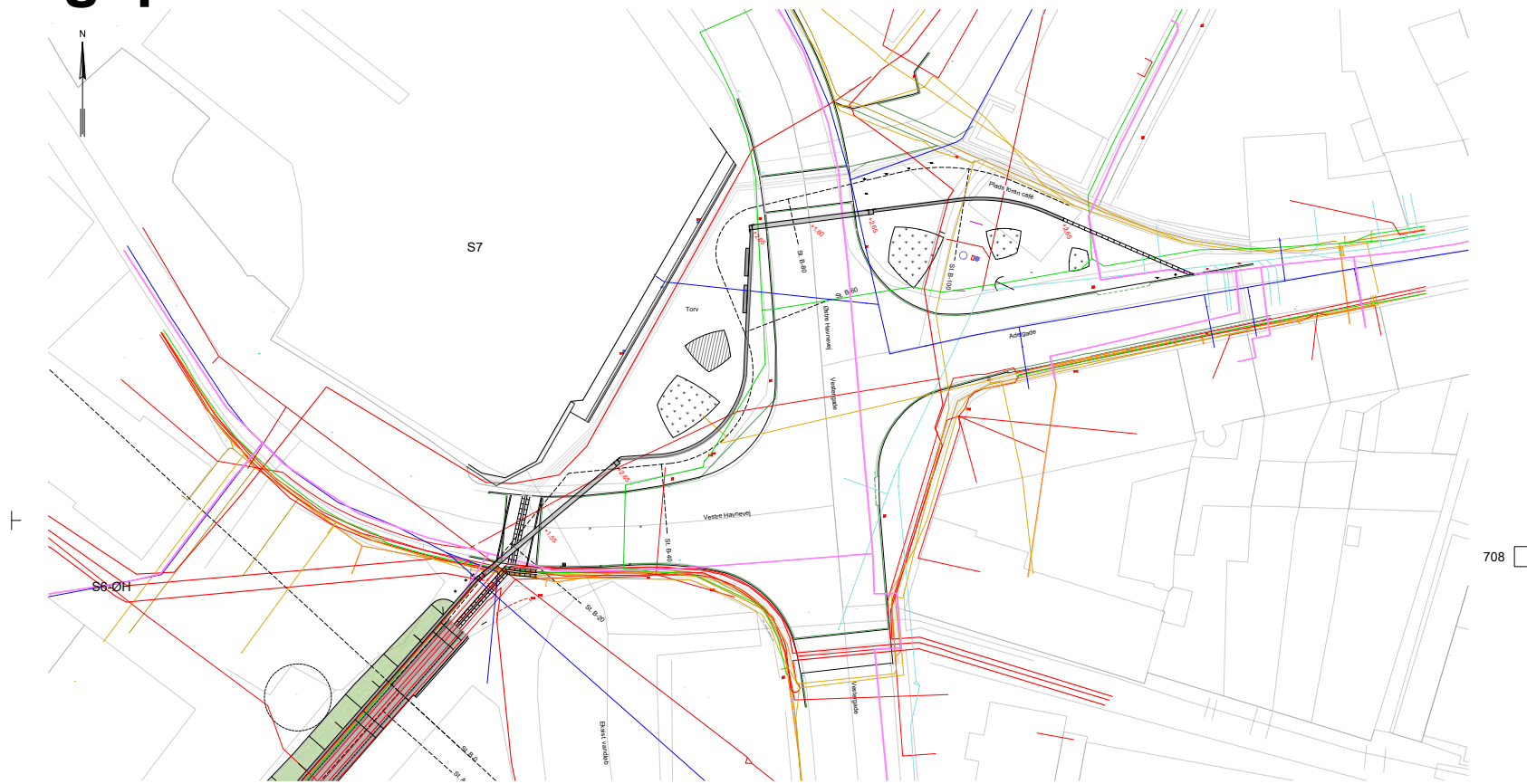
- Nyvæ koter
- Kote +0,00
- Kote +0,50
- Kote +1,00
- Kote +1,50
- Kote +2,00
- Kote +2,50
- Kote +3,00
- Kote +3,50
- Kote +4,00
- Dige/krone, asfalteret
- Dige/søle, muld inkl. græs
- Betonmur
- Betonfundament til mobil sikring
- Flugtfløj (FL)
- Rydningsområde

**NOTE:**

Koter er i meter RL DVR90  
 Udsættelse mål er 1:100  
 Koordinatsystem: UTM32

|  |                         |                          |                                |
|--|-------------------------|--------------------------|--------------------------------|
| PROJEKT: Nordfyns Kommune                        |                         | TITEL: 707               |                                |
| PROJEKT: Bogense Kystbeskyttelse og Miniparasing | REG. NR.: 131300146     | Dato: 1.2.2024           | Udarbejdet af: Rikke Nørby Dam |
| SÅK: Rydningsplan, S7                            | S7: S7.01, S7.02, S7.03 | Dato: 2025-04-01         | Godkendt af: Jakob P. Larsen   |
| FASE: Udført                                     | Udført af: WSP          | Telefon: +45 44 86 86 87 | E-mail: info@wsp.dk            |
| Følger af P.R.I.                                 | Tegning: 1.1. ud        | Dato: 2025-04-01         | Web: www.wsp.dk                |

# Ledningsplan



- SIGNATUR:**
- Eksist. vandforsyningsledning, BOGENSE FORSYNINGSSKAB
  - Eksist. spildevandsledning, VANDCENTER SYD
  - Eksist. regnvandsledning, VANDCENTER SYD
  - Eksist. vejafledning, NORDFYNS KOMMUNE
  - Eksist. fjernvarmeledning, BOGENSE FORSYNINGSSKAB
  - Eksist. 10 kV kabel, VORES ELNET
  - Eksist. 0,4 kV kabel, VORES ELNET
  - Eksist. gasledning, NORDFYNS KOMMUNE
  - Eksist. brandled. ENERGY FYN BREDEBAND
  - Eksist. kommunikation, Global Connect
  - Eksist. kommunikation, TDC
  - Eksist. Fiberkabel, NORDFYNS DIRECT
  - Eksist. XX, STYRELSEN FOR DATAFORSYNING OG INFRASTRUKTUR
- Digebrønde, græs
  - Digebrønde, træpæle
  - Digslette, løsmaterialer (græs og ikke vist)
  - Digslette, sten
  - Digslette, muld inkl. græs
  - Ny vejafslut, asfalt
  - Eksist. vej, asfalt
  - Vejforløb, græs
  - Eksist. vej, græs
  - Skråning, muld inkl. græs
  - Eksist. beton

**NOTE:**  
 Skælet er meter til DV950  
 Koordinatsystem: UTM32

|           |  |                |                        |
|-----------|--|----------------|------------------------|
| Byggesite | Nordfyns Kommune                                 | Stationsnummer | 708                    |
| Prosjekt  | Bogense Kystbeskyttelse og Mindeforsvar          | Udgivelsesdato | 13/10/2026             |
| Udgiver   | Landskabsplan arkitekter, S7<br>St. B.O. & B.112 | Udgiver        | 1:500 (A1)             |
| FASE      | Udført   | Udgiver        | 2025-04-01             |
|           |  | Udgiver        | Christian H. Mortensen |
|           |  | Udgiver        | Preben P. Larsen       |

**WSP**

Medlem af F.R.I.  
 Torsholm 1, 1. sal  
 DK-5700 Bording

Udgiver  
 4418 48 48 48  
 4418 48 48 48  
 4418 48 48 48

PROJEKTET ER EN DEL AF BOGENSE KYSTDIGER OG MINDEFORSVAR. SE UDVALGTE SNITTEGNINGER I DET TILSVARENDE DOKUMENT.

# Visualisering af mur strækning 7













# Tegninger strækning 8

