

Vejledning til fremsøgning af partsbidrag i Bogense Kystdiger

Her følger en simpel vejledning i, hvordan du fremsøger informationer i vores kortfunktion.

Du kan vælge at fremsøge din matrikel eller adresse på tre forskellige måder, som forklares herunder:

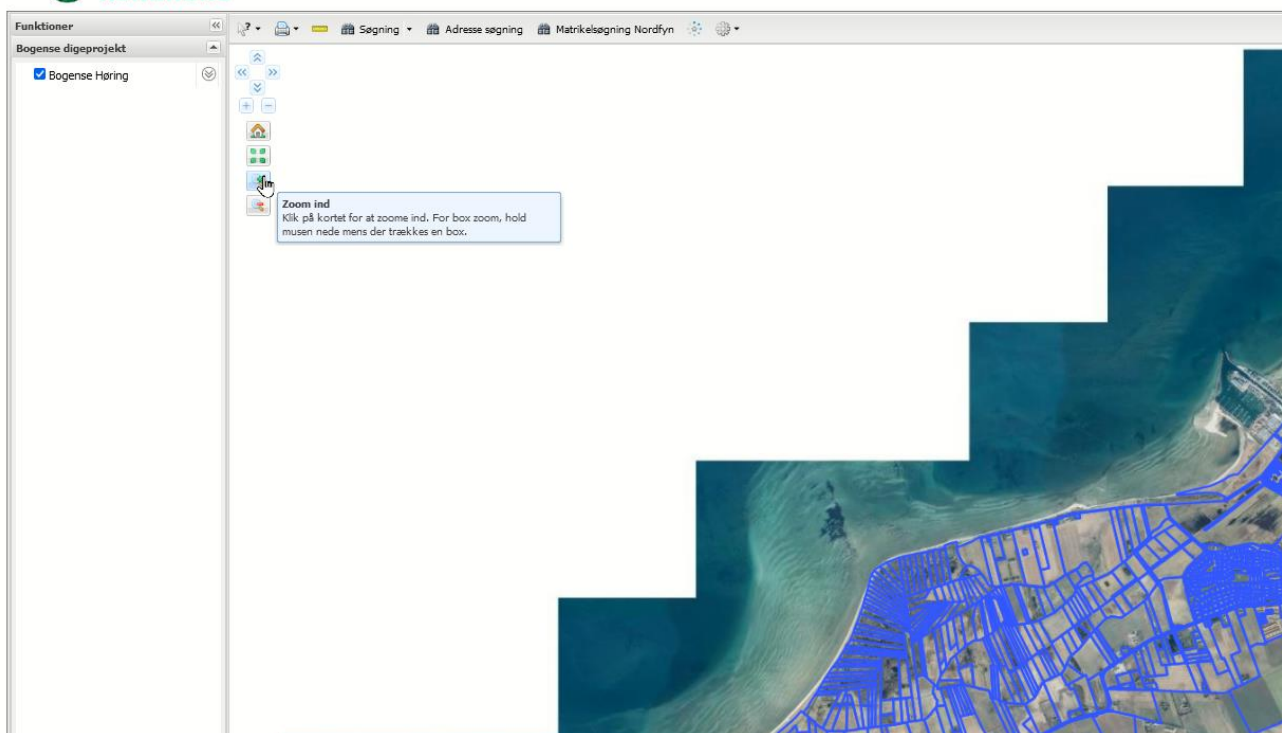
1. Du kan navigere til din matrikel med zoom-funktionen.
2. Du kan fremsøge din adresse med adresse-funktionen.
3. Du kan fremsøge din specifikke matrikel med matrikel-funktionen.

Hvis du holder musen over knapperne, vil der fremkomme en hjælpetekst. Til sidst i vejledningen fremgår, hvordan du får informationerne i kortet.

Navigering med zoom-funktionen

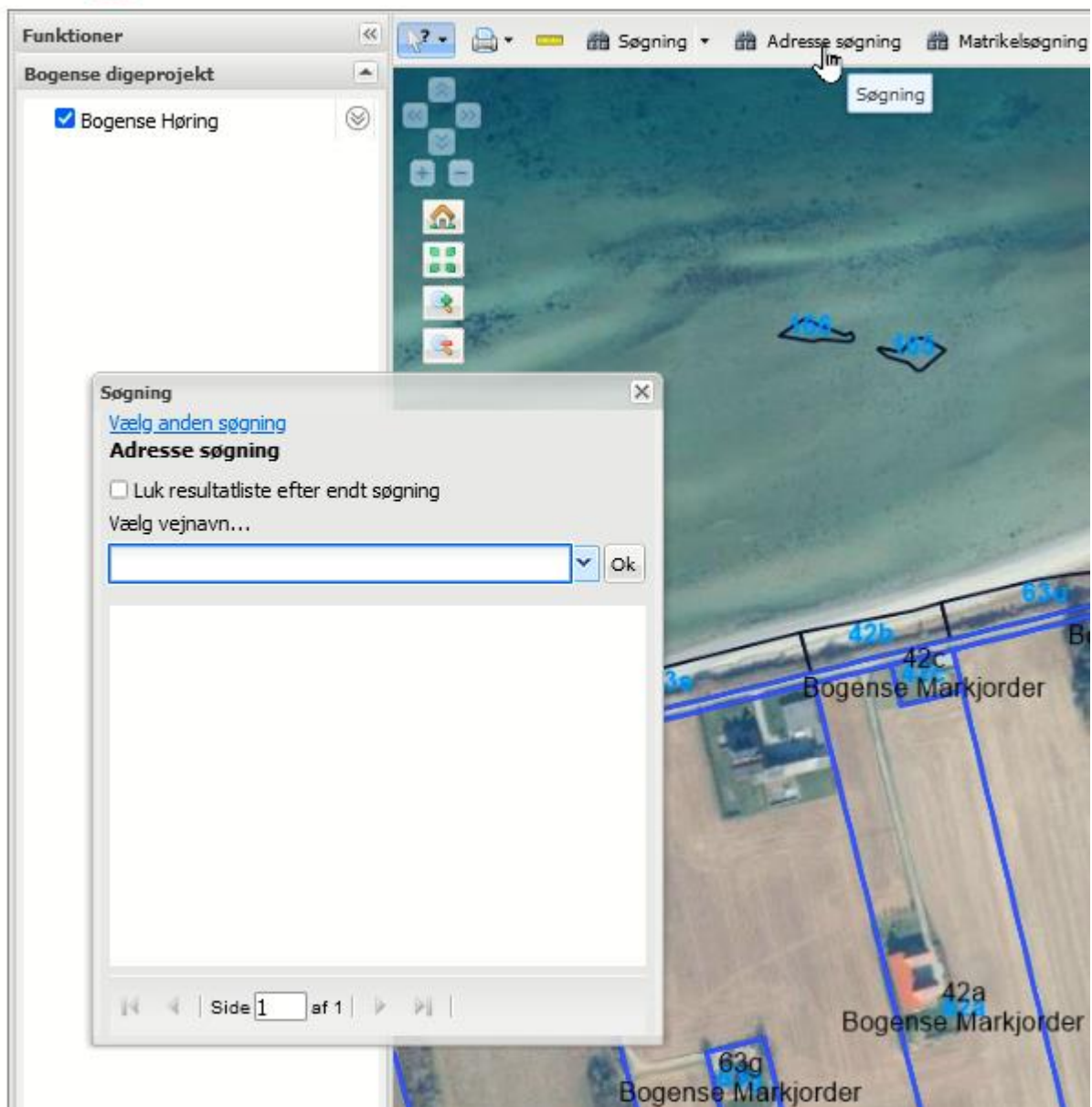
I værktøjsområdet i øverste venstre hjørne af kortet fremgår zoom-funktionen. Når du vælger zoom ind (grønt plus), skal du markere det område i kortet, som du ønsker at zoome ind på.

Hvis du ønsker at zoome ud igen, skal du blot vælge zoom ud (rødt minus) og klikke i kortet.

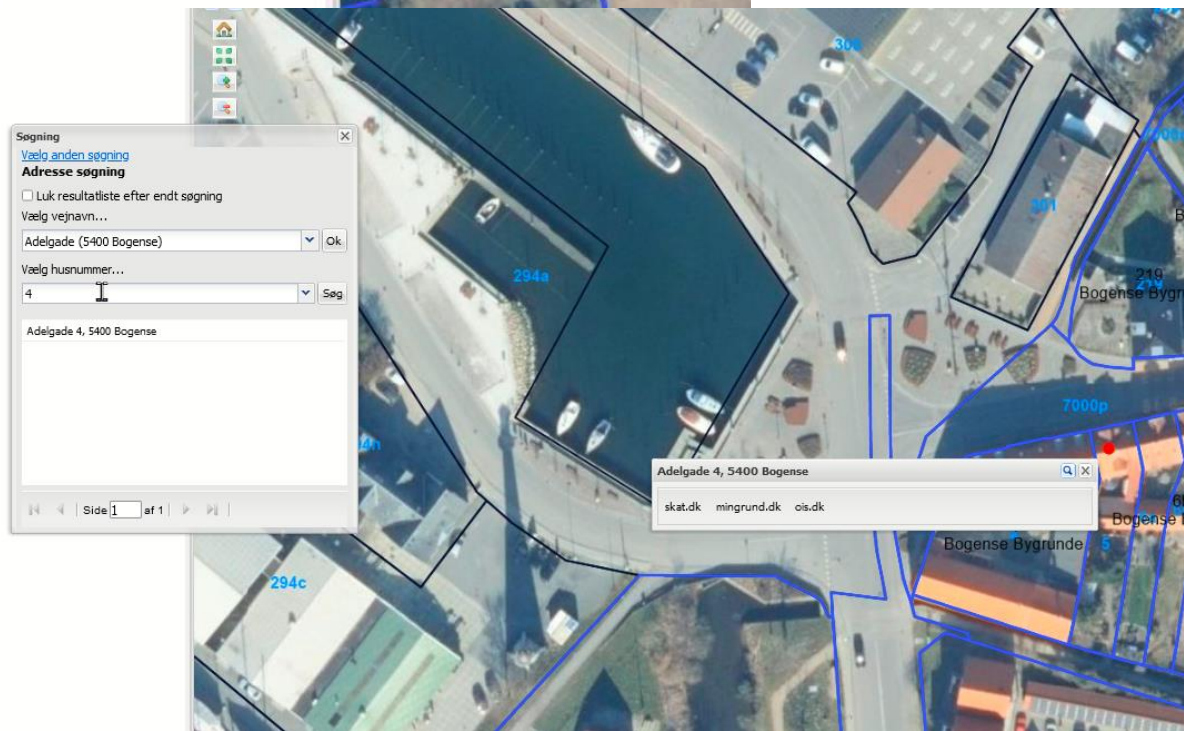


Fremsøgning med adresse-funktionen

Hvis du ønsker at søge på din adresse, så skal du vælge feltet 'Adresse søgning' øverst på værktøjslinjen.

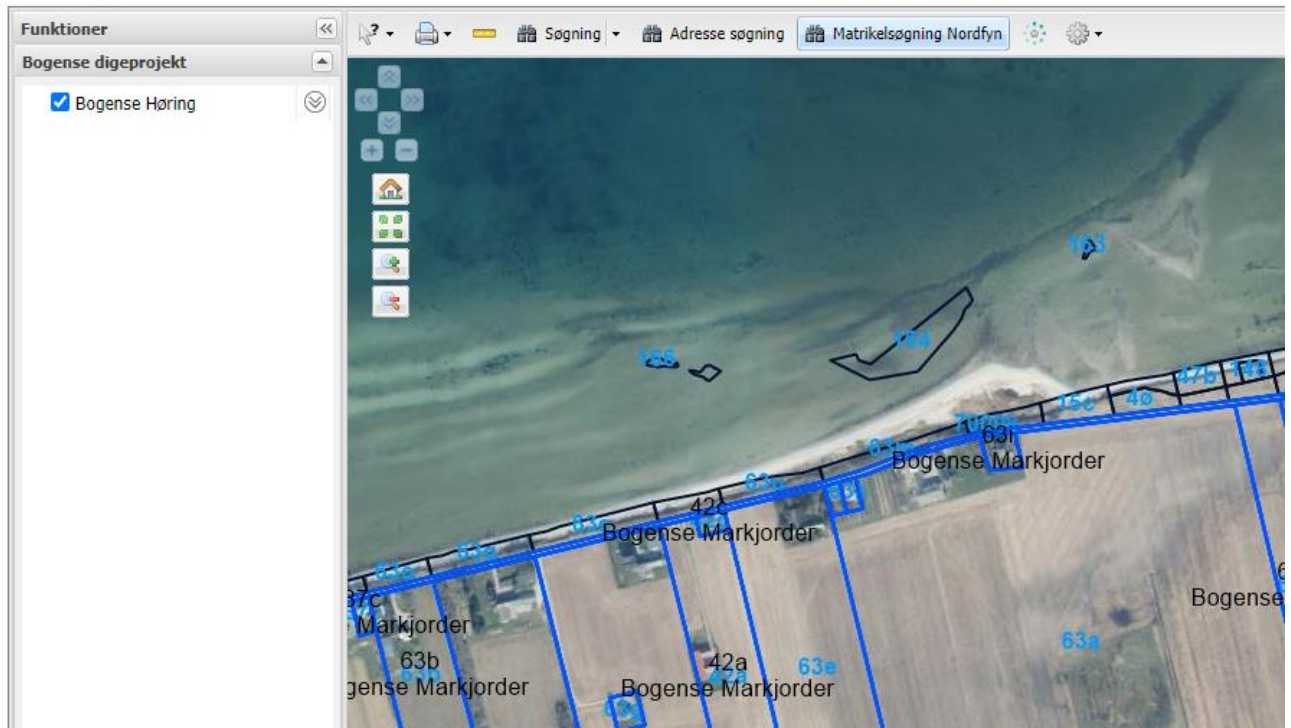


I den efterfølgende boks skal du fremsøge vejnavnet og vælge den korrekte på listen. Dernæst skal du skrive husnummeret, og vælge den korrekte på listen.



Fremsøgning med matrikel-funktionen

Hvis du ejer flere matrikler, kan det være nemmest at søge frem på matrikelnummeret.



I den efterfølgende søgeboks skal du skrive ejerlavets navn, og vælge det ønskede fra listen.

The screenshot shows a GIS application interface. On the left, a sidebar titled 'Funktioner' contains a checked item 'Bogense Høring'. The main area is an aerial map of a coastal area with several land parcels outlined in blue. Labels on the map include 'Bogense Markjorder', '42a', '63e', '63a', '37a', '38e', and 'Skovby Nymark, Skovby'. A search dialog box is open in the foreground, titled 'Søgning' and 'Matrikelsøgning Nordfyn'. It has a checkbox 'Luk resultatliste efter endt søgning' which is unchecked. Below it is a dropdown menu 'Vælg ejerlav...' with the text 'Bogense' entered. The dropdown list shows the following options: 'Bogense Bygrunde (2003551)', 'Bogense Markjorder (2003552)', 'Bogense Strand, Bogense Jorder (2003553)', and 'Bogense Strand, Skovby (380751)'. The 'Bogense Strand, Bogense Jorder (2003553)' option is highlighted. At the bottom of the dialog, it says 'Side 1 af 1'.

Dernæst skal du skrive, hvilket matrikelnummer det drejer sig om og vælge det korrekte. Det fremhæves da på kortet.



Funktioner

Bogense digeprojekt

Bogense Høring

Søgning

[Vælg anden søgning](#)

Matrikelsøgning Nordfyn

Luk resultatliste efter endt søgning

Vælg ejerlav...

Bogense Strand, Bogense Jorder (2003553)

Vælg matrikel nr ...

2|

- 2d
- 20b
- 21b
- 21c
- 22b
- 25a
- 25b
- 25c
- 26a
- 26b
- 27a
- 28a
- 29a
- 29b

Bogense Markjorder

Bogense Markjorder

Bogense Markjorder

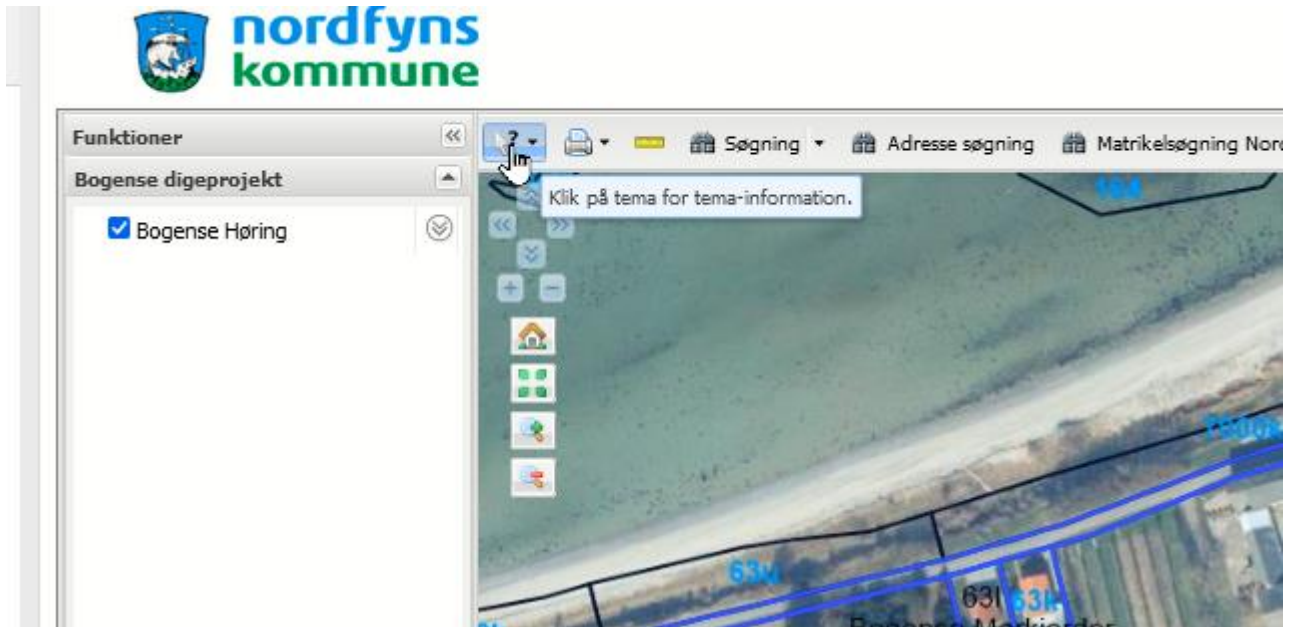
Skovby Nymark, Skovby

Skovby Nymark, Skovby

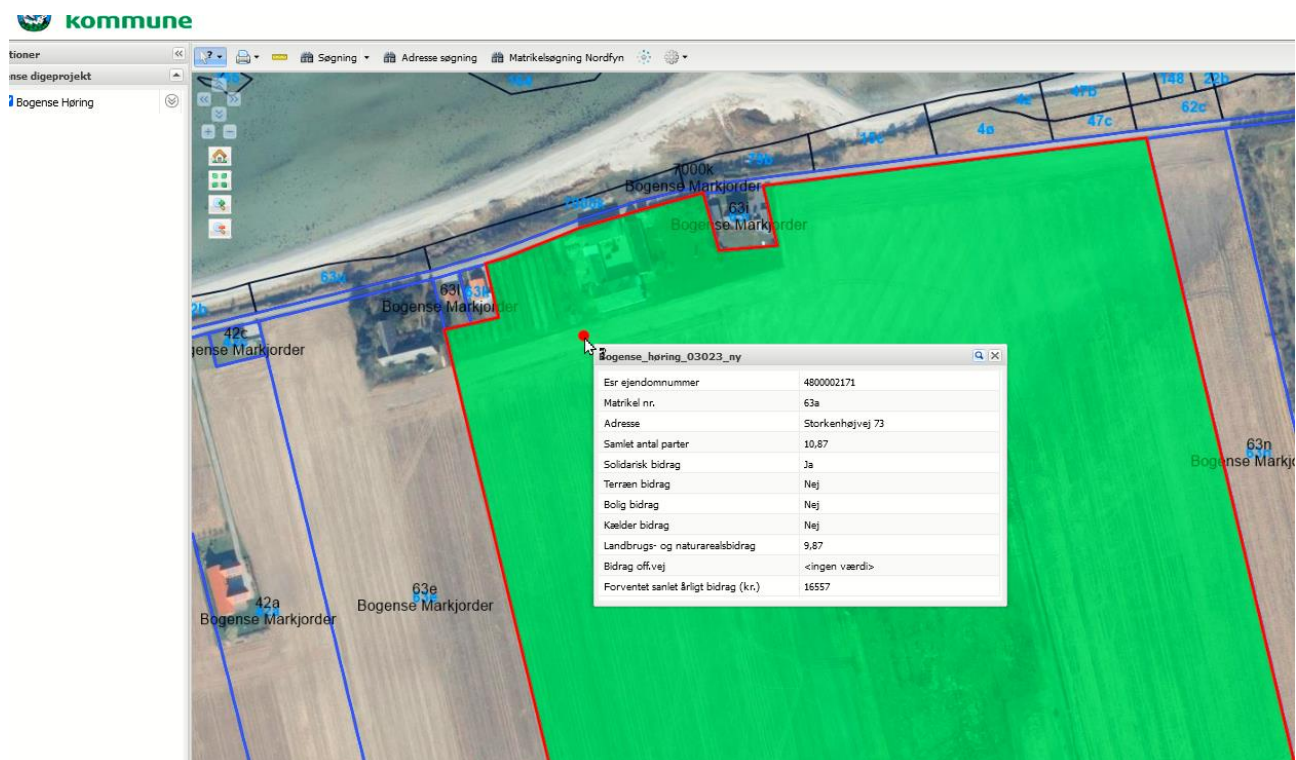
Bogense Strand, Bogense

Visning af information

Når du vil se, hvor mange parter din ejendom hæfter for i projektet, skal du vælge informations-knappen i øverste venstre hjørne af kortet.



Dernæst skal du trykke i kortet på den matrikel eller ejendom, som du ønsker oplysning om. Vær opmærksom på, at den valgte information er per matrikel – hvis du ejer flere matrikler, skal de fremsøges hver for sig.



The screenshot shows a web-based GIS application interface. At the top left, there is a logo for 'kommune' and a search bar. Below the search bar, there are several tabs: 'Bogense Høring', 'Bogense Markjorder', and 'Bogense Høring'. The main area is a map showing a large green field with a red border, surrounded by other parcels labeled 'Bogense Markjorder'. A popup window is open over the green field, displaying the following information:

Bogense_høring_03023_ny	
Esr ejendomsnummer	4800002171
Matrikel nr.	63a
Adresse	Storkenhøjvej 73
Samlet antal parter	10,87
Solidarsk bidrag	Ja
Terræn bidrag	Nej
Bolig bidrag	Nej
Kælder bidrag	Nej
Landbrugs- og naturarealsbidrag	9,87
Bidrag off.vej	<ingen værdi>
Forventet samlet årligt bidrag (kr.)	16557

Af det ovenstående vises tallene for en specifik matrikel. 'Samlet antal parter' angiver hvor mange parter, denne matrikel hæfter for, mens 'Forventet samlet årligt bidrag (kr.)' angiver, hvad man må forvente at skulle betale årligt, når projektet står færdigt. Dette beløb dækker både anlæg og vedligehold.