
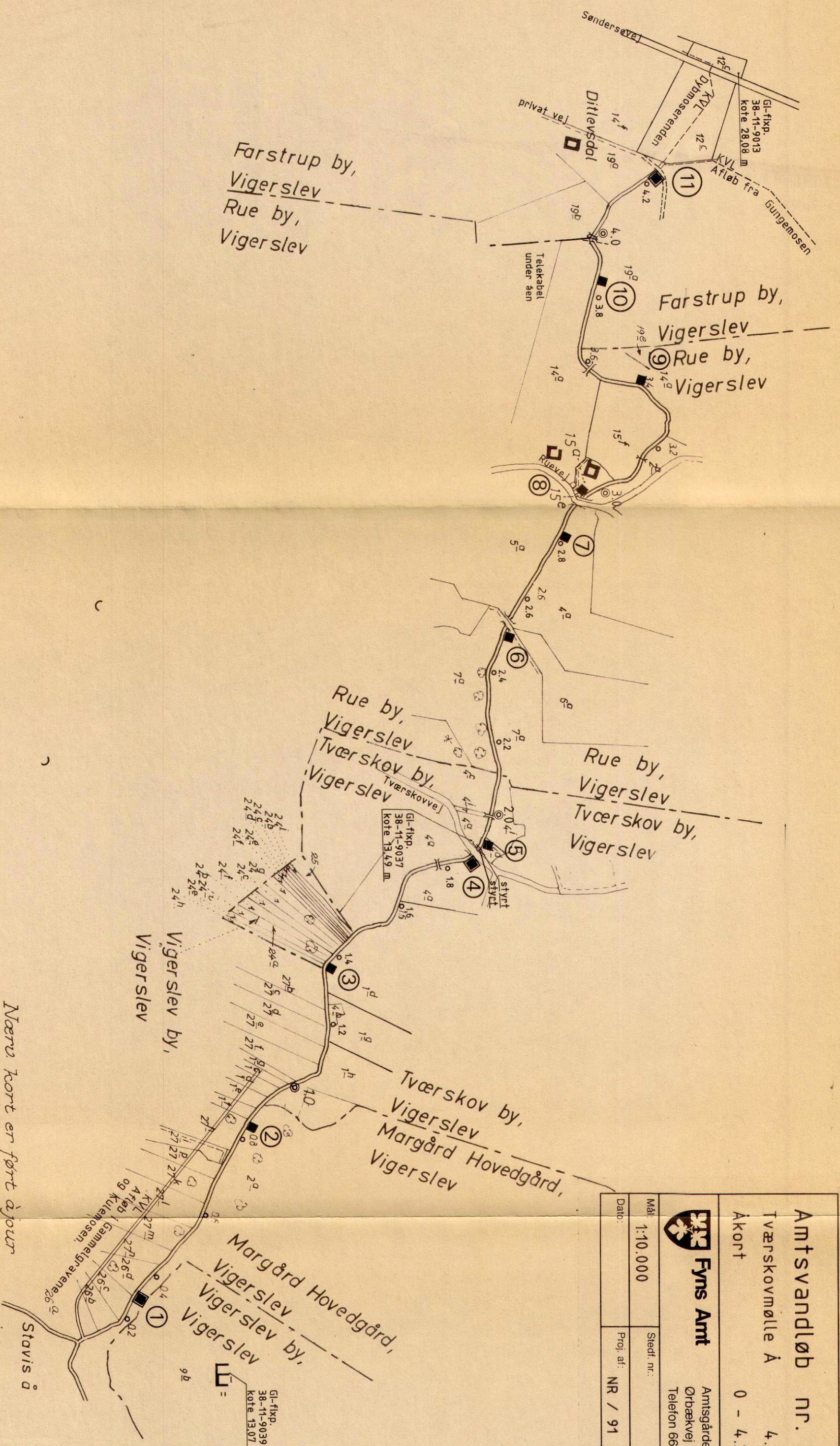


Amtsvandløb nr. 26.03.
 Tværskovmølle Å 4.274 km.
 Åkort 0 - 4.274 km.

Fyns Amt
 Amtsgården
 Ørbækvej 100 · 5220 Odense SØ
 Telefon 66 15 94 00







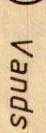
Teknik- og miljøforvaltningen
 Vand/miljøafdelingen

Mål: 1:10.000	Stedf. nr.: HS. 90.083.	Tegn. nr.: Bilag 1.1.
Dato:	Proj. af: NR / 91	Tegn. af: jø / 91
	Underskrift:	



Nærv kort er ført åjour
 m.h.t. matriculærene for-
 holdt langs Tværskov-
 mølle a.

Odense d. 01.03.89
 Olum *Stellan*
 Landinspektør

- Signaturer:**
-  Kommunegrænse.
 -  Sognegrænse.
 -  Ejerslavsgrense.
 -  Stationering.
 -  Vej eller markbro.
 -  Vandstandsskala nr. 5
 -  Målestation

