

001

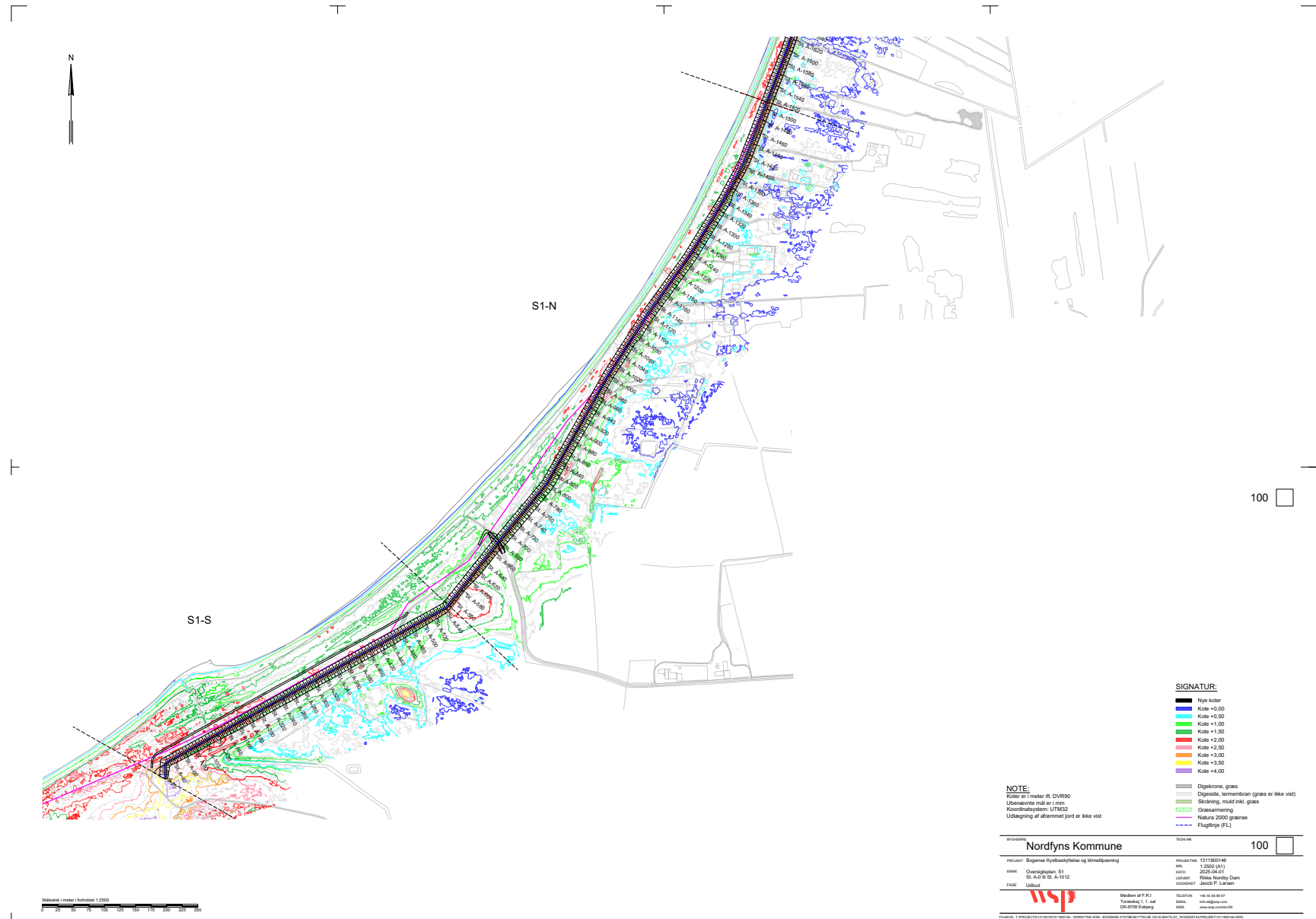
NOTE:
 Koordinatsystem: UTM32
 Grundskot: Geodatastyretten

SIGNATUR:
 - - - - - Strakningsmarkering
 - - - - - Natura 2000 grænse
 - - - - - Flugtlinje (FL)

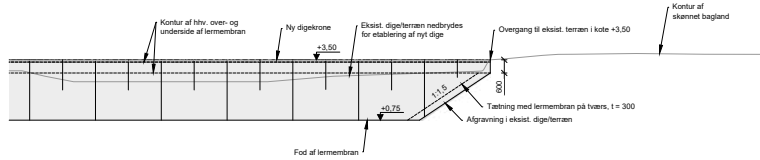
Målestok 1 meter / Forhølet 1:10000

BYGNINGS: Nordfyns Kommune		TEGNE: 001 <input type="checkbox"/>
PROJEKT: Bogense Kystbeskyttelse og klimatilpasning	PROJEKTNR.: 1311900146	
EMNE: Oversigtsplan, S1-S12 Markering af destruktioner inkl. flugtlinje (FL)	MAK.: 1.10.2020	
FASE: Udført	DATO: 2020-01-30	
	UDRABT: Rikke Nordby Dam	
	UDRABET: Mads Rude	
	TELEFON: +45 66 66 67	
	EMAIL: info@wsp.com	

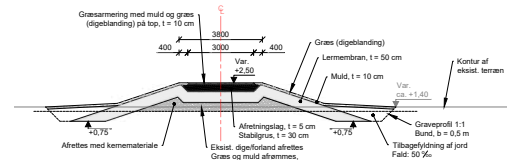
Tegninger strækning 1



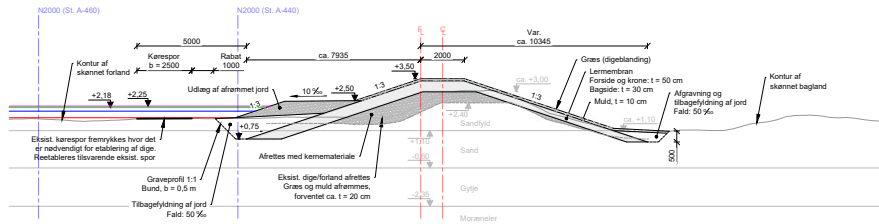
Plan og snittegninger Bogense Kystdiger projektet



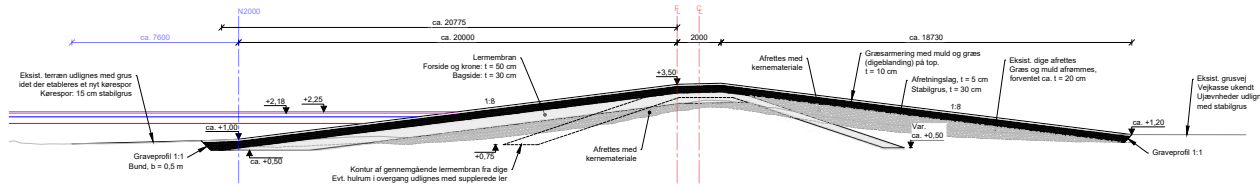
Opstalt syd, 1:100
St. A-0



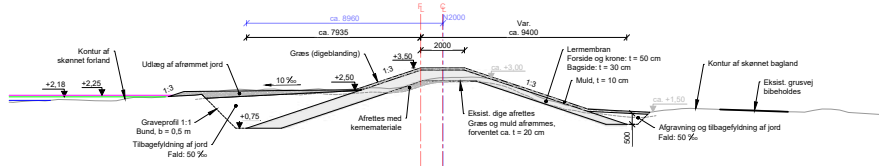
Snit i rampe (forside), 1:100
St. A-675
(Dige er ikke vist)



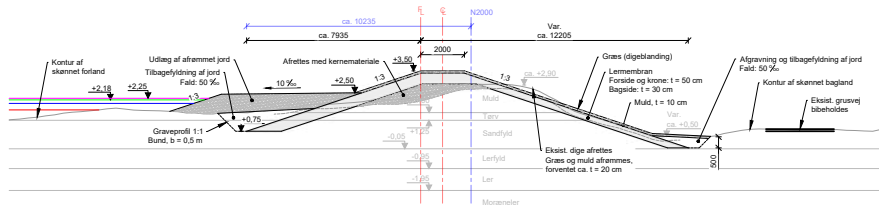
Tværsnit syd, 1:100 (Boring G1 + L1)
St. A-460



Tværsnit nord, 1:100
St. A-675



Tværsnit nord, 1:100
St. A-1000



Tværsnit nord, 1:100 (Boring G3 + L3)
St. A-1140

120

SIGNATUR:

- Dimensionerende vandstand T=500 år i 2070 (Kote +2,25)
- Designvandstand T=500 år i 2070 (Kote +2,18)
- Vandstand T=100 år i 2070 (Kote +2,02)
- Vandstand T=100 år i 2020 (Kote +1,72)

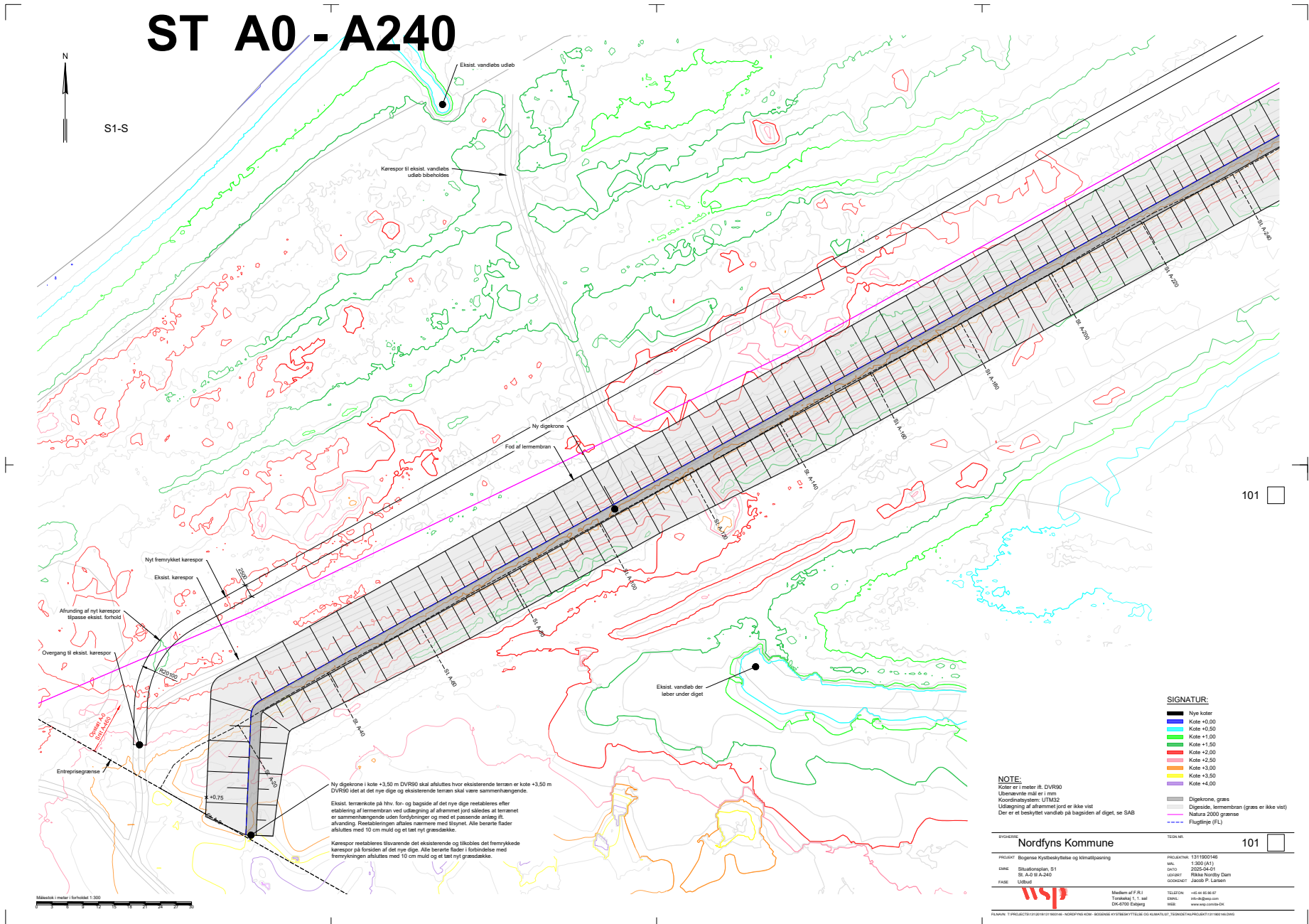
NOTE:

- Koter er i meter ih. DNR80
- Ubenævnte mål er i cm
- Koter af eksist. terræn er valierende afhængig af stationering
- Eksist. vegetation: uanset belægningstype, må ikke opbrydes, se SAB
- Al opgravt rent strandsand tilbageføres

BYGDERS NORDFYNS KOMMUNE		TEGN NR. 120
PROJEKT Bogense kystbeskyttelse og klimatilpasning	PROJEKTNR. 1311000146	
OMC Strækning S1	MAK 1:100 (A1)	
PRINTEDT Prinsippet	DATO 2025-04-01	
FASE Udbyg	LOKATION Rikke Nordby Dam	
	UDARBEJDET Jacob P. Larsen	
wsp		
Medlem af F.R.I. Torsholm 1, 1. sal DK-6700 Esbjerg	TELEFON +45 44 84 86 87	
	EMAIL info@wsp.dk	
	WEB www.wsp.dk	

PLANVA T\PROJECTS\191019\191019\BOKENSE KYSTBESKYTTELSE OG KLIMATILPASNING\TEGNING\PROJEKT1311000146.DWG

ST A0 - A240



SIGNATUR:

- Nye koter
- Kote +0.00
- Kote +0.50
- Kote +1.00
- Kote +1.50
- Kote +2.00
- Kote +2.50
- Kote +3.00
- Kote +3.50
- Kote +4.00

- Digekrone, græs
- Digebagside, læmembran (græs er ikke vist)
- Nature 2000 grænse
- Flugtlinje (FL)

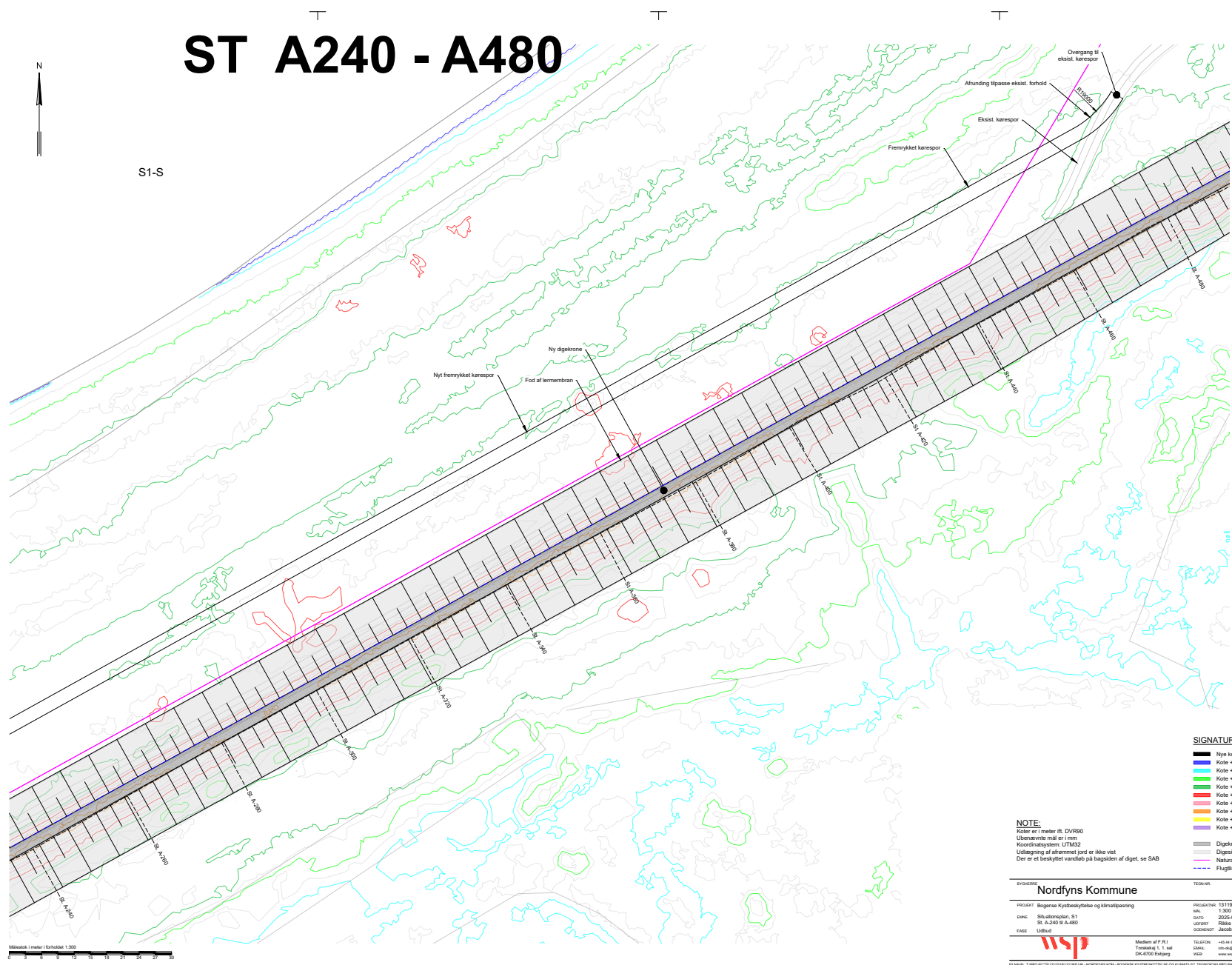
NOTE:
 Koter er i meter ft. DVR90
 Udsættelse mål er i mm
 Koordinatsystem: UTM32
 Udsættelse af afgrænset jord er ikke vist
 Der er et beskyttet vandløb på bagsiden af diget, se SAB

PROJEKT: Bogense Kystbeskyttelse og klimatilpasning DAME: Situationsplan, S1 ST: A-0 til A-240 FASE: Udbud		TEGN NR.: 101 PROJEKTNR.: 1311000148 MÅL: 1:300 (A1) DATO: 2020-04-01 UDARBEJDET AF: Rikke Nordby Dam 00004007: Jacob P. Larsen	
Nordfyns Kommune		Medlem af F.R.I. Torshøj 1, 1. sal DK-6700 Esbjerg	
WSP		TELEFON: +45 44 65 86 87 E-MAIL: info@wsp.com WEB: www.wsp.com/da	

ST A240 - A480



S1-S




102

SIGNATUR:

- Nye koter
- Kote +0,00
- Kote +0,50
- Kote +1,00
- Kote +1,50
- Kote +2,00
- Kote +2,50
- Kote +3,00
- Kote +3,50
- Kote +4,00

Digekrone, græs
 Digeside, lermembran (græs er ikke vist)
 Natur 2000 grænse
 Flugtlinje (FL)

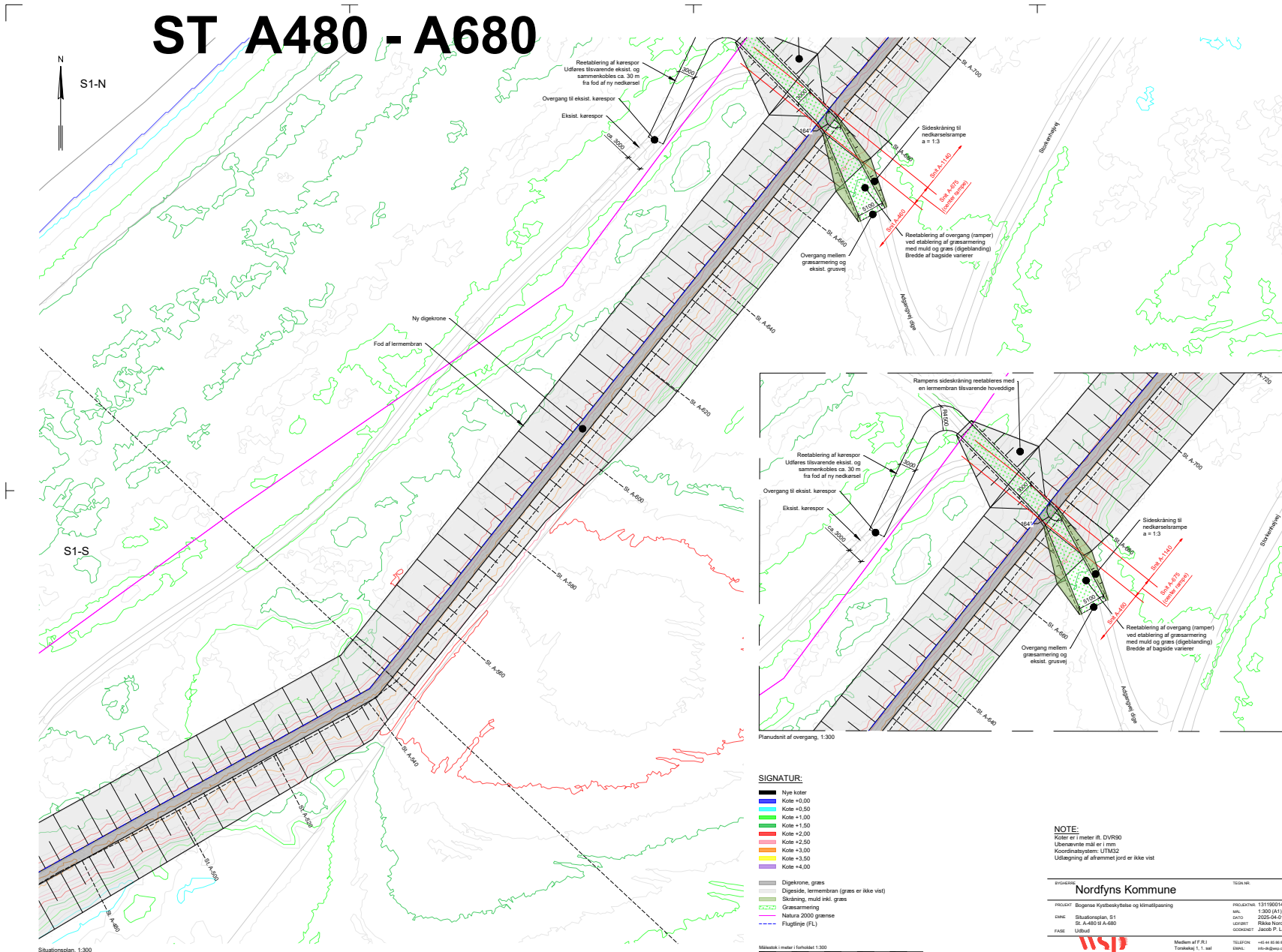
NOTE:
 Koter er i meter ift. DVR90
 Ubenævnte mål er i mm
 Koordinatsystem: UTM52
 Udlægning af afgrænset jord er ikke vist
 Der er et beskyttet vandløb på bagsiden af diget, se SAB



Elevations: Nordfyns Kommune		Tilsvarende: 102
PROJEKT: Bogense Kystbeskyttelse og klimatilpasning	PROJEKTNR: 1311900146	
UDGIV: Situationsplan, S1	MAJ: 1.300 (A1)	
ST: A-240 til A-480	DATO: 2025-04-29	
FASE: Udbud	UDRABT: Råke Nordby Dam	
	UDRABET: Jacob P. Larsen	
WSP		
Medlem af F.R.I. Torshøj 1, 1. sal DK-4750 Ejby		TELEFON: +45 46 86 87 MAIL: info@wsp.com WWW: www.wsp.dk

FILNÅVN: T:\PROJEKTER\1311900146\BROGENSE\NYT BESKYTTET VANDLØB OG KLIMATILPASNING\SITUATIONSPLAN\S1\1311900146.DWG

ST A480 - A680



- SIGNATUR:**
- Nye koter
 - Kote +0,00
 - Kote +0,50
 - Kote +1,00
 - Kote +1,50
 - Kote +2,00
 - Kote +2,50
 - Kote +3,00
 - Kote +3,50
 - Kote +4,00
 - Digekrone, græs
 - Digeside, lermembran (græs er ikke vist)
 - Sideskråning, muld rikt, græs
 - Græsramming
 - Natura 2000 grænse
 - Flagtlinje (FL)

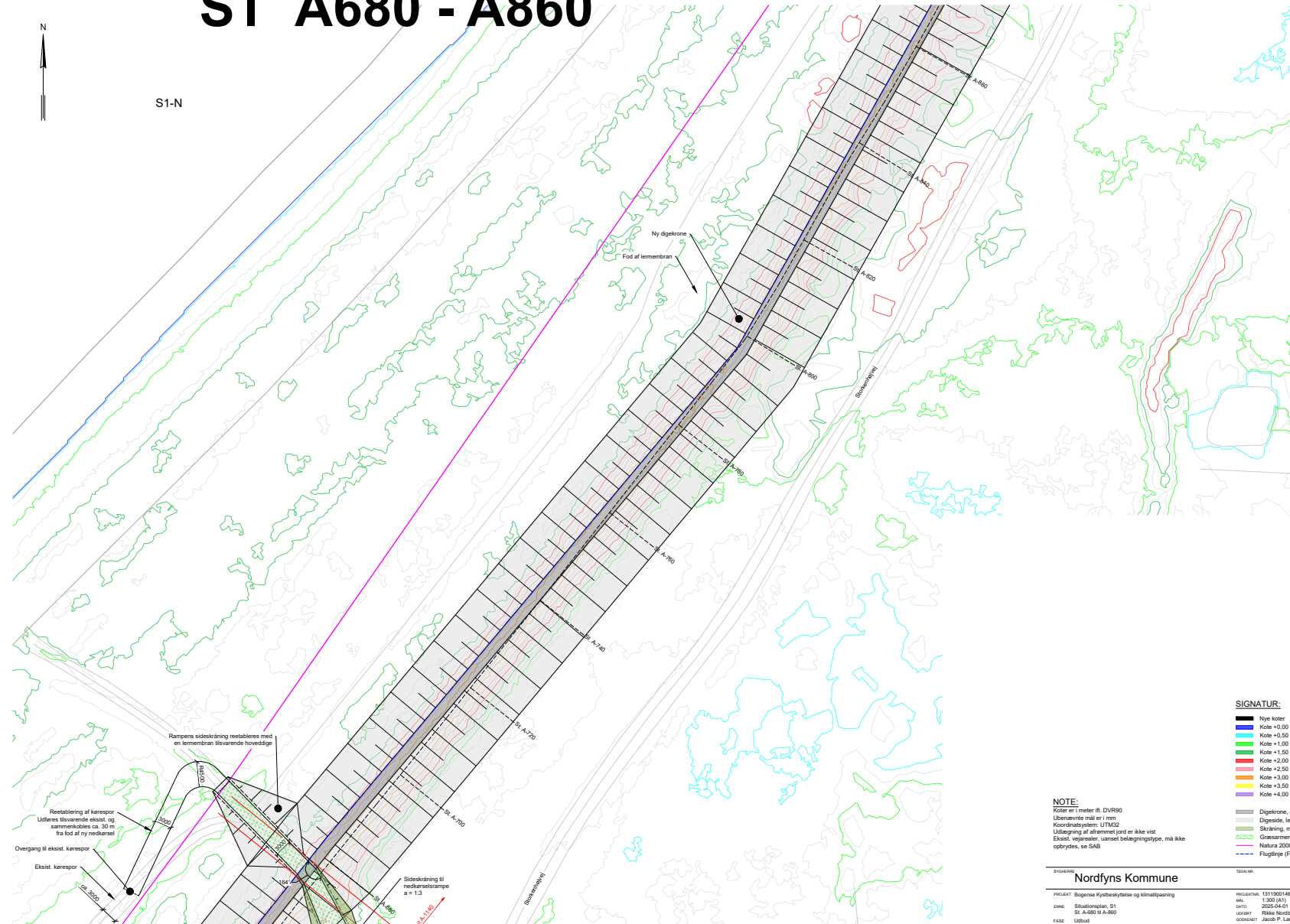
NOTE:
Koter er i meter ih. DVR90
Udsavnings mål er i mm
Koordinatsystem: UTM82
Udsagnet af afstemmet jord er ikke vist

ENGINEER Nordfyns Kommune		TECH. NR. 103	
PROJEKT Bogense Kystbeskyttelse og klimatilpasning	PROJEKTNR. 1311000148	Dato 13.01.2011	Udarbejdet af Jakob P. Løfting
DMS Situationsplan, S1 St. A-480 til A-680	Udarbejdet af Jakob P. Løfting	Dato 2020-04-01	Udarbejdet af Jakob P. Løfting
FASE Udsnit	Medlem af F.R.I. Torshøj 1, 1. sal DK-6700 Søndersø	TELEFON +45 44 65 86 87	E-MAIL info@wsp.dk www.wsp.dk

ST A680 - A860



S1-N



104

SIGNATUR:

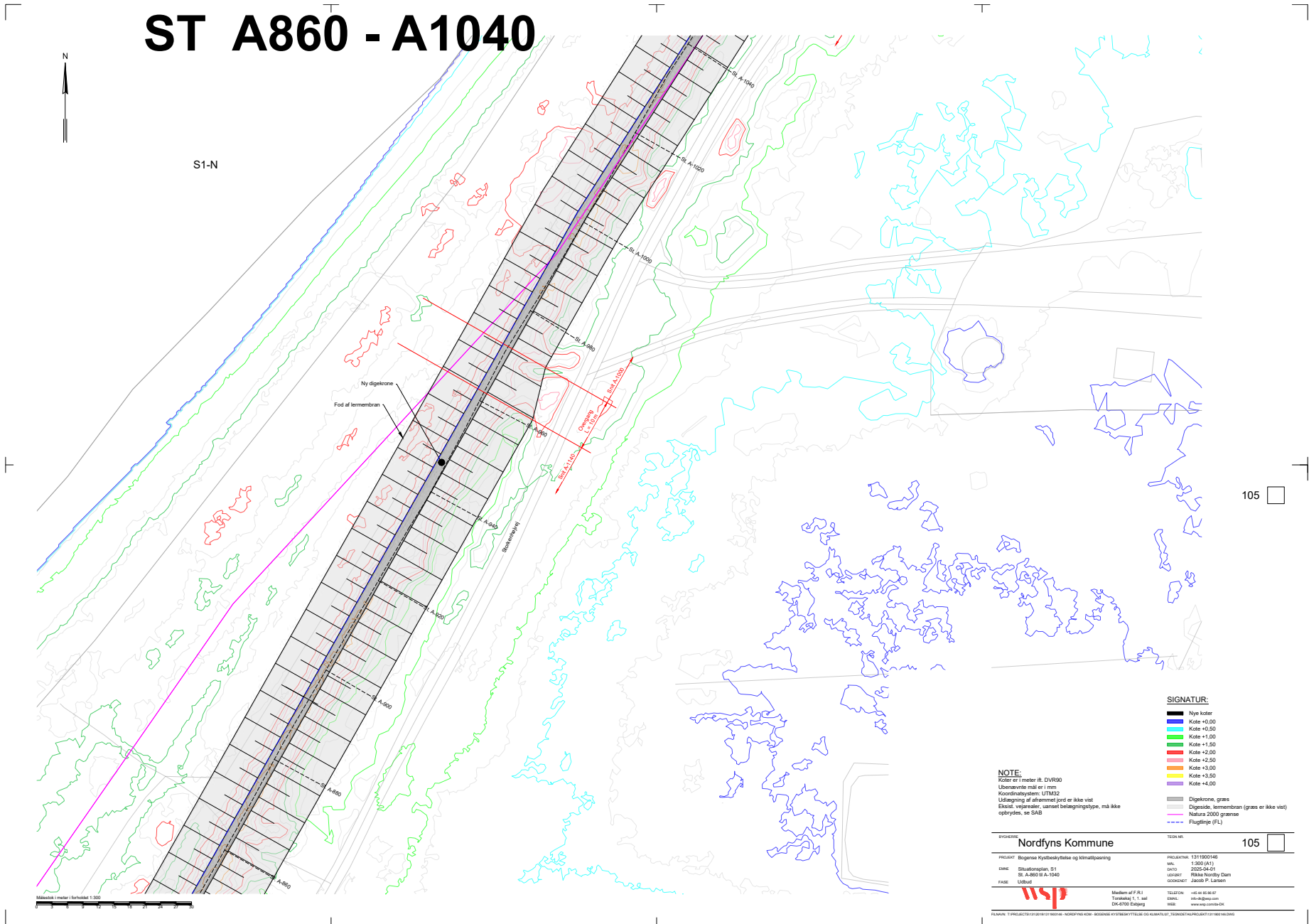
- Flyv kote
- Kote +0,00
- Kote +0,50
- Kote +1,00
- Kote +1,50
- Kote +2,00
- Kote +2,50
- Kote +3,00
- Kote +3,50
- Kote +4,00

- Digekrone, græs
- Digeside, læmembran (græs er ikke vist)
- Skråning, muld inkl. græs
- Græsramme
- Natura 2000 grænse
- Flugtlinje (FL)

NOTE:
 Koter er 1 meter ihl. DVR90
 Ubenævnte mål er i mm
 Koordinatsystem: UTM12E
 Lidelægning af alt løst jord er ikke vist
 Eksist. vej/løst læsset betægnings-type, må ikke opbydes, se SAB

BYGDERS Nordfyns Kommune		TIDSR NR. 104	
PROJEKT Bogense Kystbeskyttelse og klimatilpasning	PROJEKTNR. 1311000146	MÅL 1:500 (A1)	DATO 2025-04-01
DANSK S1 ST A680 til A860	UDRABT Rikke Norby Dam	TELEFON +45 66 96 86 87	DANSK info@wsp.com
FASE Udbud	WSP	WEB www.wsp.com	WSP

ST A860 - A1040



105

SIGNATUR:

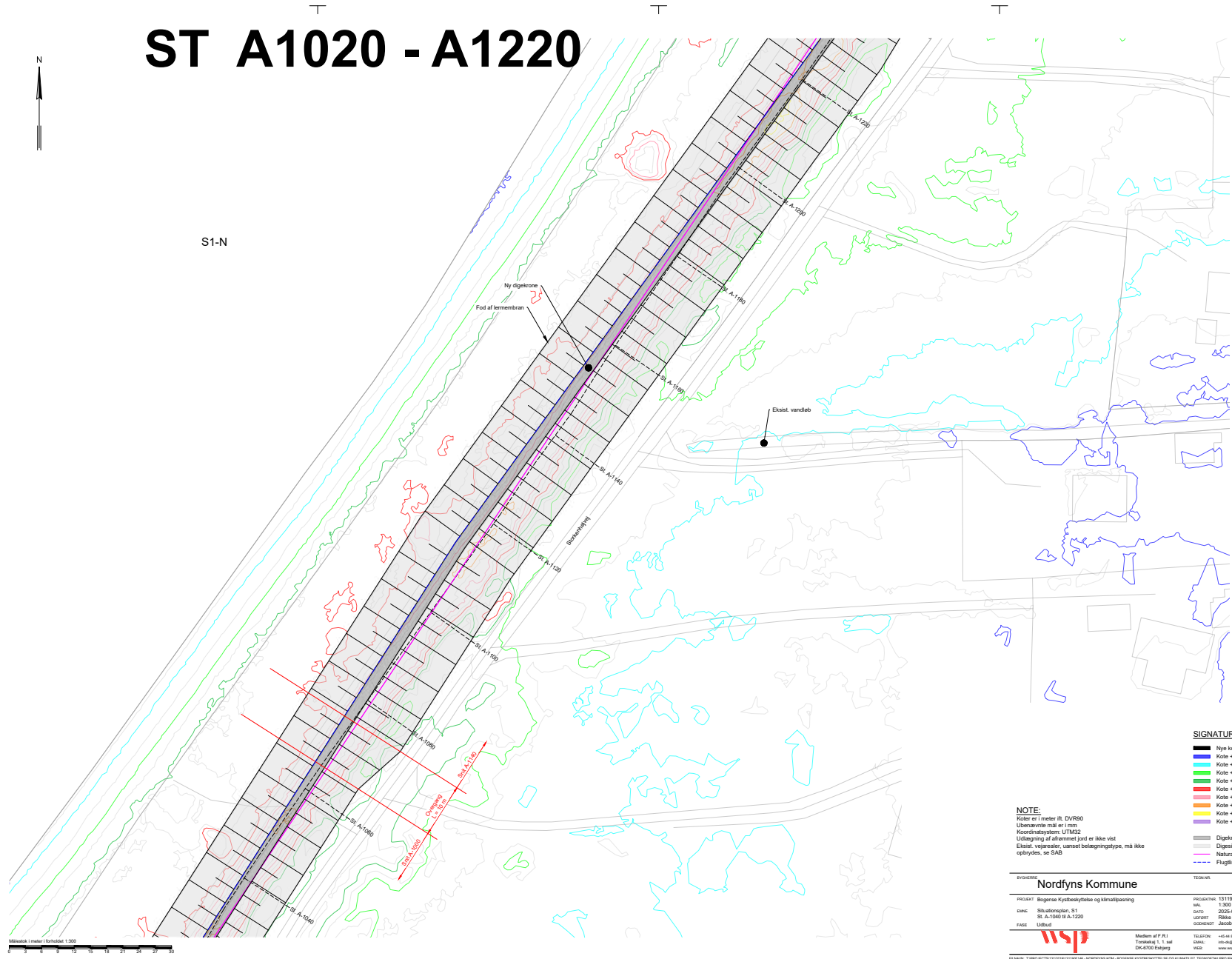
- Nye koter
- Kote +0.00
- Kote +0.50
- Kote +1.00
- Kote +1.50
- Kote +2.00
- Kote +2.50
- Kote +3.00
- Kote +3.50
- Kote +4.00

- Digekrone, græs
- Digeside, lermembran (græs er ikke vist)
- Natur 2000 grænse
- Flugtlinje (FL)

NOTE:
 Koter af 1 meter til DVRS0
 Udbørningsvite målt er i mm
 Koordinatsystem: UTM12J
 Udlægning af afløsmet jord er ikke vist
 Eksist. vegetation: uanset belægningsstype, må ikke opbrydes, se SAB

INGENIØR: Nordfyns Kommune	TEKNIKER: 105
PROJEKT: Bogense Kystbeskyttelse og klimatilpasning	PROJEKTNR.: 1311000148
DAG: Situationsplan, S1	ÅR: 2020-04-01
STAV: St. A-860 til A-1040	UDARBEJDET AF: Rikke Nordby Dam
FASE: Udbud	UDARBEJDET AF: Jacob P. Larsen
WSP	Medlem af F.R.I. Torsøvej 1, 1. sal DK-6700 Slesvig
	TELEFON: +45 44 65 86 87 E-MAIL: info@wsp.com WWW: www.wsp.com.dk

ST A1020 - A1220



106

- SIGNATUR:**
- Nye koter
 - Kote +0,50
 - Kote +1,00
 - Kote +1,50
 - Kote +2,00
 - Kote +2,50
 - Kote +3,00
 - Kote +3,50
 - Kote +4,00
- Digekrone, græs
 — Digside, lermembran (græs er ikke vist)
 — Natur 2000 grænse
 - - - - - Flugtstige (FL)

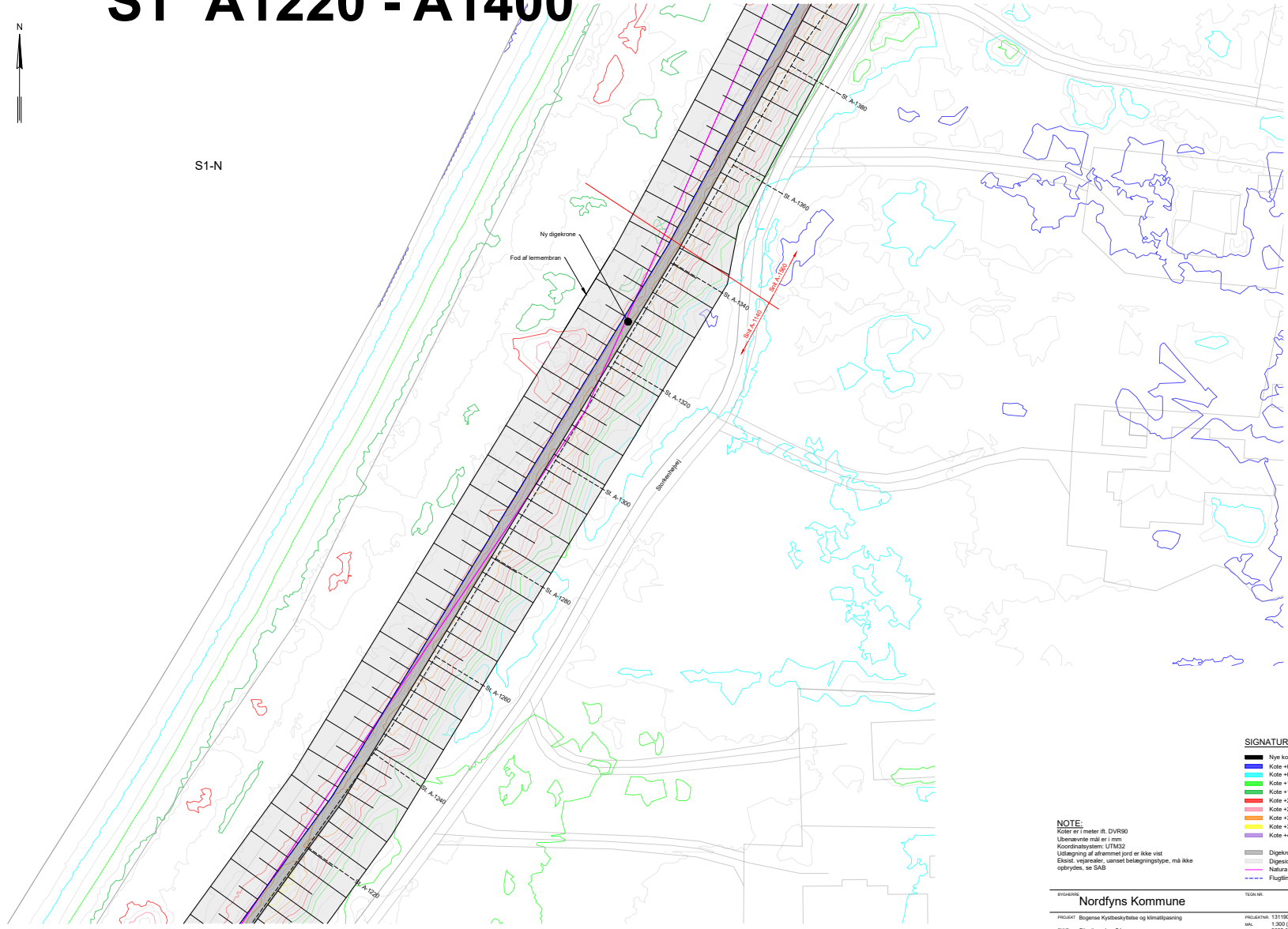
NOTE:
 Koter er i meter ih. DTM2000
 Ubenævnte mål er i mm
 Koordinatsystem: UTM22
 Udgangspunkt af stævnet just er ikke vist
 Eksist. vejarealer, uanset betegnelsestype, må ikke oplyses, se GAB

BYGGER: Nordfyns Kommune		TEGNER: 106
PROJEKT: Bogense Kystbeskyttelse og klimatilpasning	PROJEKTNR: 1311900146	MAJ: 1.300 (A1)
DATED: 2025-04-21	UDARBEJDET: Rikke Nordby Dam	GODEKONTAKT: 34085 FL Larsen
SITUATION: S1 ST: A-1040 til A-1220	MÅLSTOK: 1:300	TELEFON: +45 46 66 87 E-MAIL: info@wsp.dk WWW: www.wsp.dk

ST A1220 - A1400



S1-N



107

SIGNATUR:

- Nye koter
- Kote +0.00
- Kote +0.50
- Kote +1.00
- Kote +1.50
- Kote +2.00
- Kote +2.50
- Kote +3.00
- Kote +3.50
- Kote +4.00
- Digekrone, græs
- Digebræmme, læmembran (græs er ikke vist)
- Natur 2000 grænse
- Flugtlinje (FL)

NOTE:
 Koter af 1 meter til DVRS0
 Udbørningsvite mål er i mm
 Koordinatsystem: UTM12D
 Udlægning af afløsmet jord er ikke vist
 Eksist. vejgrænser: uanset belægningsstype, må ikke opbrydes, se SAB

PROJEKT: Nordfyns Kommune Bogenes Kystbeskyttelse og klimatilpasning		TEGN. NR.: 107	
PROJEKTNR.: 1311000148 WL: 1302 (R1) DATO: 2025-04-01 UDARBEJDET AF: Rikke Nordby Dam GODKENDT AF: Jacob P. Larsen	MEDLEM AF F.R.I. Torsbølløkke 1, 1. sal DK-6500 Esbjerg	TELEFON: +45 65 66 87 E-MAIL: info@wsp.dk WEBSITE: www.wsp.dk	

ST A1400 - A1512



108

SIGNATUR:

- Nye koter
- Kote +0,50
- Kote +0,50
- Kote +1,00
- Kote +1,50
- Kote +2,00
- Kote +2,50
- Kote +3,00
- Kote +3,50
- Kote +4,00
- Digekrone, græs
- Digeside, lermembran (græs er ikke vist)
- Natura 2000 grænse
- Flugtvej (F.L.)

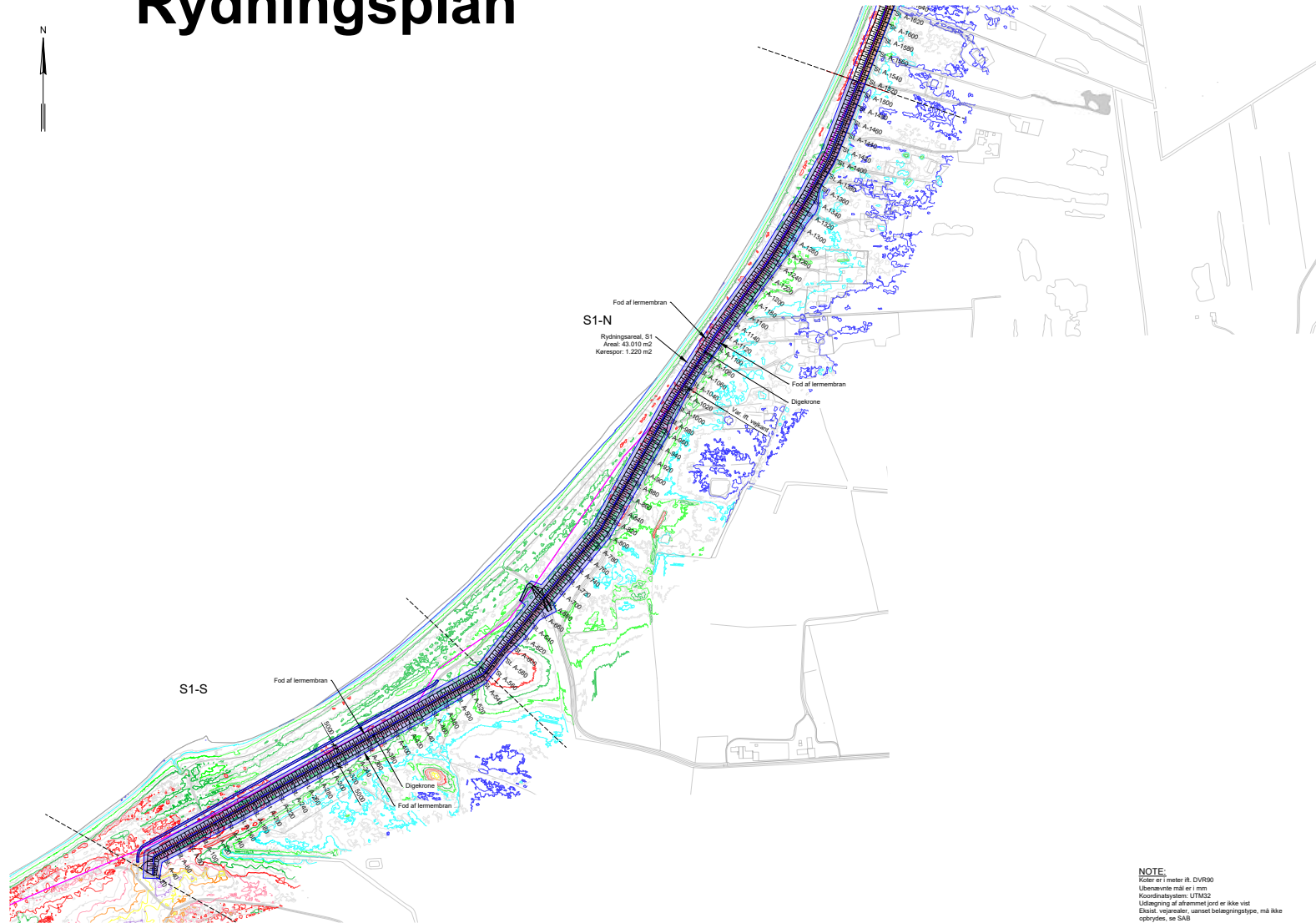
NOTE:

Køter er i meter ih. DTV900
 Ubenævnte mål er i mm
 Koordinatsystem: UTM22
 Udtagning af stævnet just er ikke vist
 Eksist. vejarealer, uanset betægningsstype, må ikke oplyses, se S148



BYGDEN		TIDSVEN	
Nordfyns Kommune			
108			
PROJEKT	Bogense Kystbeskyttelse og klimatilpasning	PROJEKTNR.	1311900146
DRAG	Situationsplan, S1	MAK	1:300 (A1)
FASE	Udbud	DRAG	2025-04-21
	St. A-1380 til A-1512	UDRABT	Rikke Nordby Dam
		UDRABET	Jacob P. Larsen
		TELEFON	+45 46 46 87
		MAIL	info@tidsven.com
		WWW	www.tidsven.com

Rydningsplan



109

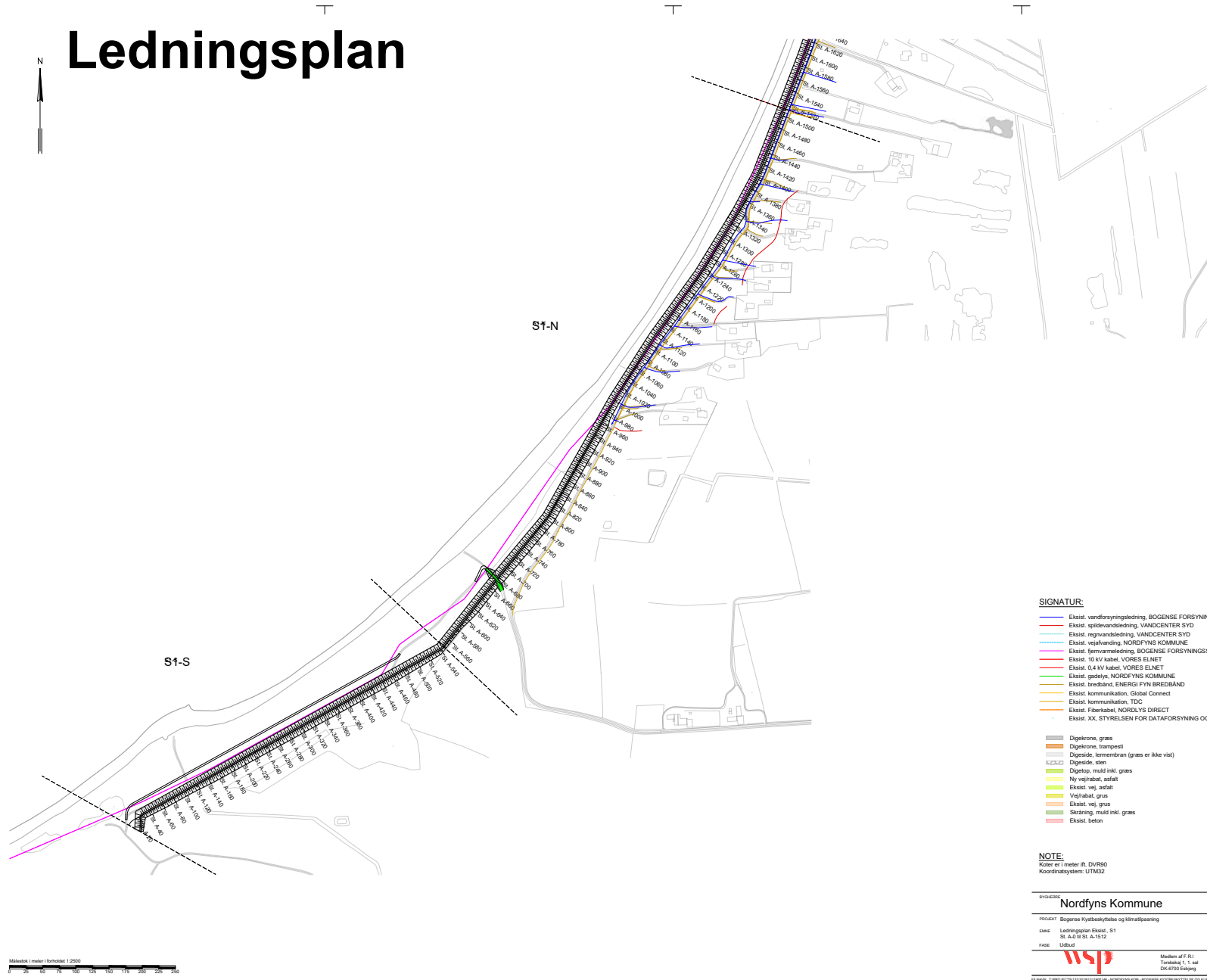
SIGNATUR:

- Nye koter
- Kote +0.00
- Kote +0.50
- Kote +1.00
- Kote +1.50
- Kote +2.00
- Kote +2.50
- Kote +3.00
- Kote +3.50
- Kote +4.00
- Digekrone, græs
- Digeside, lærmembran (græs er ikke vist)
- Natura 2000 grænse
- Flugtlinje (F.L.)
- Rydningsområde

NOTE:
 Koter er i meter ell. DVR90
 Ubenævnte mål er i mm
 Koordinatsystem: UTM12D
 Udlægning af afløst jord er ikke vist
 Eksist. vejgrænser: uanset belægningsstype, må ikke opbrydes, se SAB

Nordfyns Kommune		109
PROJEKT: Bogense Kystbeskyttelse og klimatilpasning Dato: 1.2.2020 (S1) Udarbejdet af: Rikke Nordby Dam Godkendt af: Jacob P. Larsen FASE: Udbud	PROJEKTNR.: 131/000148 Dato: 2020-04-01 Udarbejdet af: Rikke Nordby Dam Godkendt af: Jacob P. Larsen	
Medlem af F.R.I. Torshøj 1, 1. sal DK-6700 Søndersø		TELEFON: +45 65 86 87 E-MAIL: info@wsp.com WEB: www.wsp.com/da

Ledningsplan

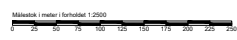


110

- SIGNATUR:**
- Eksist. vandforsyningsledning, BOGENSE FORSYNINGSSELSKAB
 - Eksist. spildevandsledning, VANDCENTER SYD
 - Eksist. regnvandsledning, VANDCENTER SYD
 - Eksist. vejledning, NORDFYNS KOMMUNE
 - Eksist. fjernvarmeledning, BOGENSE FORSYNINGSSELSKAB
 - Eksist. 10 kV kabel, VORES ELNET
 - Eksist. 0.4 kV kabel, VORES ELNET
 - Eksist. bredbånd, ENERGI FYN BREDBÅND
 - Eksist. kommunikation, Global Connect
 - Eksist. kommunikation, TDC
 - Eksist. Fiberkabel, NORDLYS DIRECT
 - Eksist. XX, STYRELSEN FOR DATAFORSYNING OG INFRASTRUKTUR

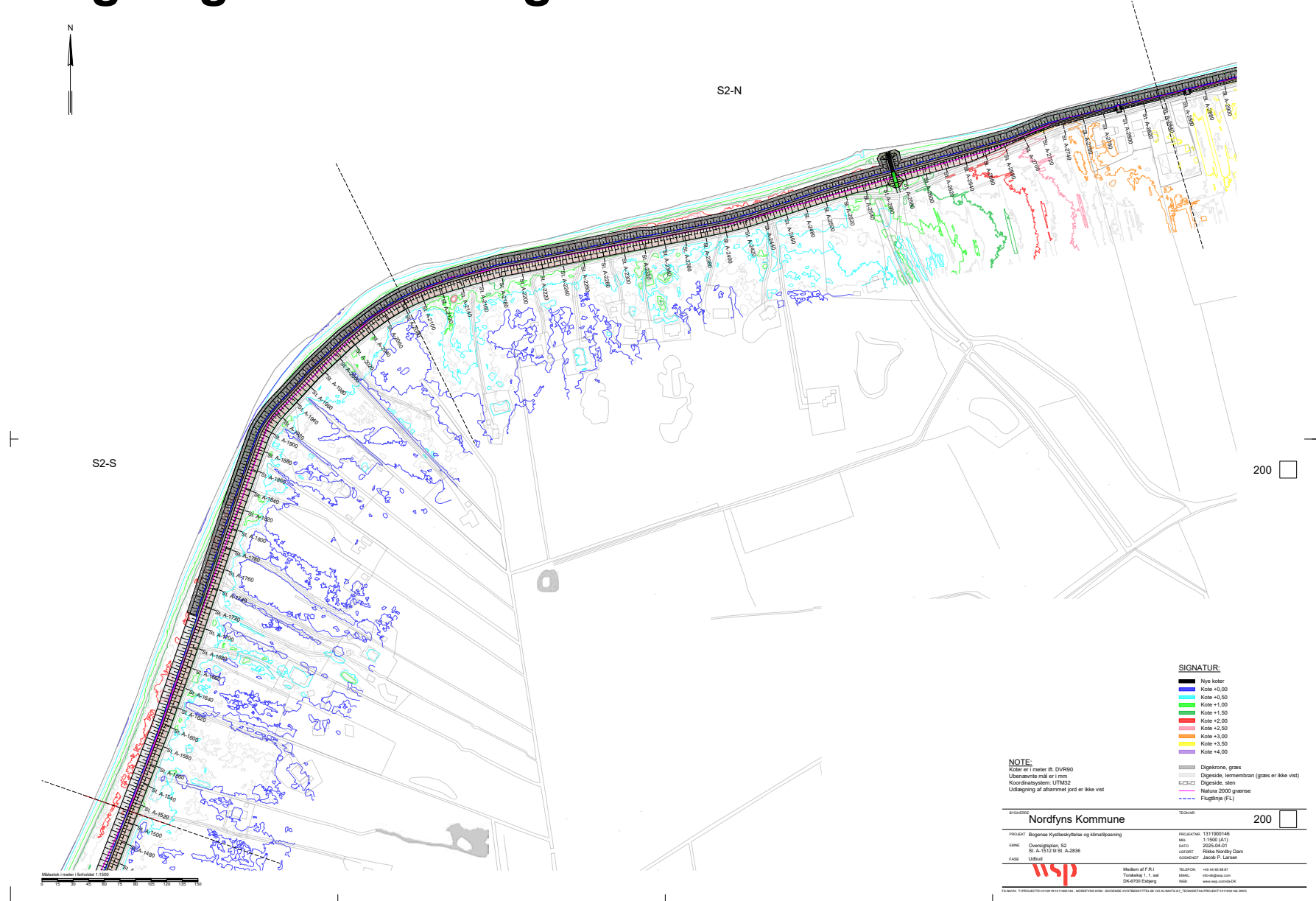
- Digeikone, græs
- Digeikone, træpæst
- Digeikone, jernmembran (græs er ikke vist)
- Digeikone, sten
- Digeikone, muld inkl. græs
- Ny vejrabat, asfalt
- Eksist. vej, asfalt
- Eksist. vej, grus
- Eksist. vej, grus
- Stærkning, muld inkl. græs
- Eksist. beton

NOTE:
 Koter er i meter ift. DVR90
 Koordinatsystem: UTM52

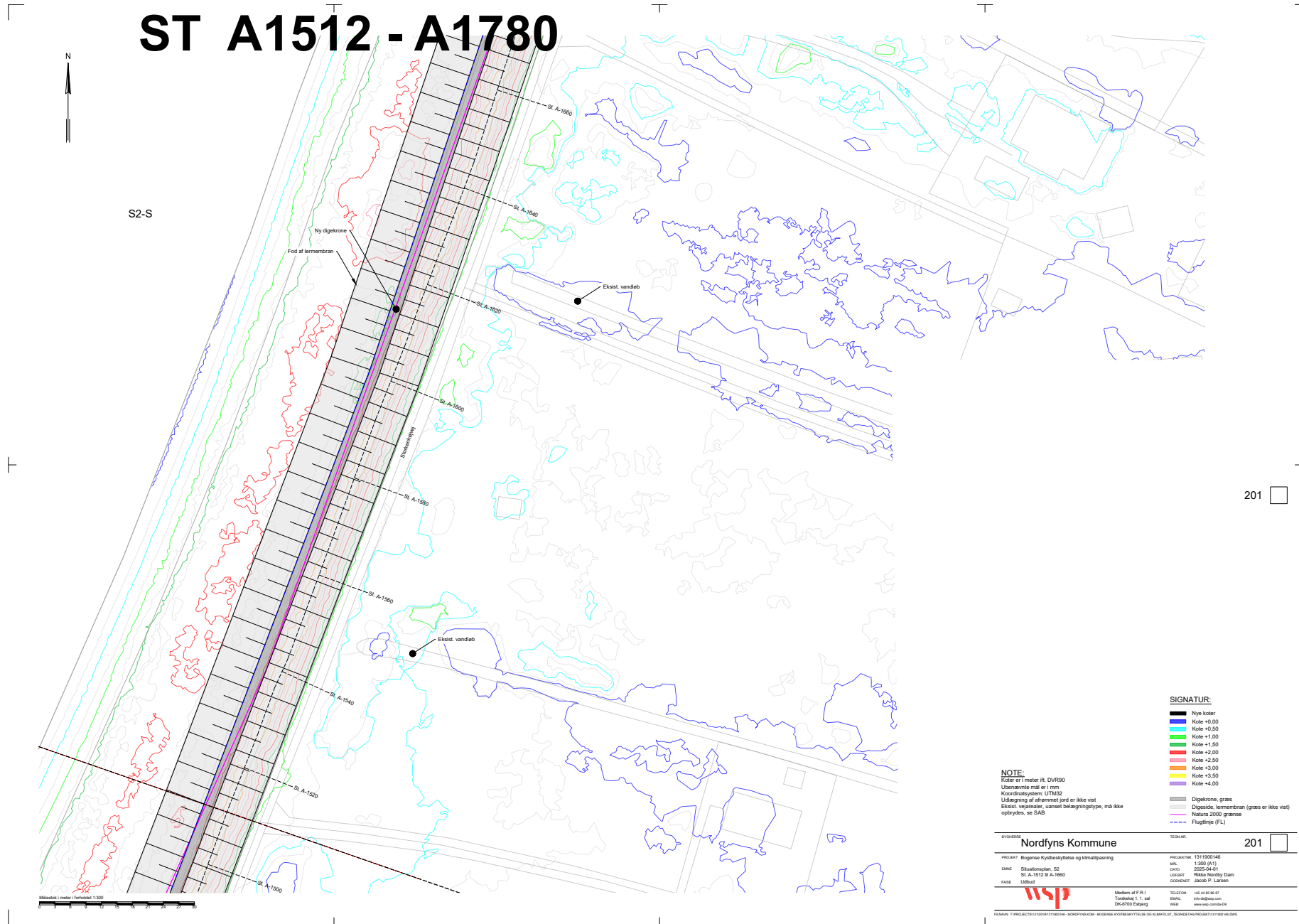


Byrådscenter		Tilgængeligt	
Nordfyns Kommune		110	
PROJEKT: Bogense Kystbeskyttelse og klimatilpasning	PROJEKTNR: 1311500146	MAJ: 1.2020 (A1)	
UDRAG: Ledningsplan Eksist. S1	UDRAG: 2025-04-01	UDRAG: Carsten H. Mortensen	
FASE: Udbud	TELEFON: +45 46 66 87	MAIL: info@nsqns.com	
		www.nordfyns.dk	

Tegninger strækning 2



ST A1512 - A1780



NOTE:
 Kote er 1 meter ft. DVR90
 Ubenævnte mål er i mm
 Koordinatsystem: UTM12
 Udlægning af aflemmet jord er ikke vist
 Eksist. vegetationer uanset belægningsstype, må ikke oprydes, se SAB

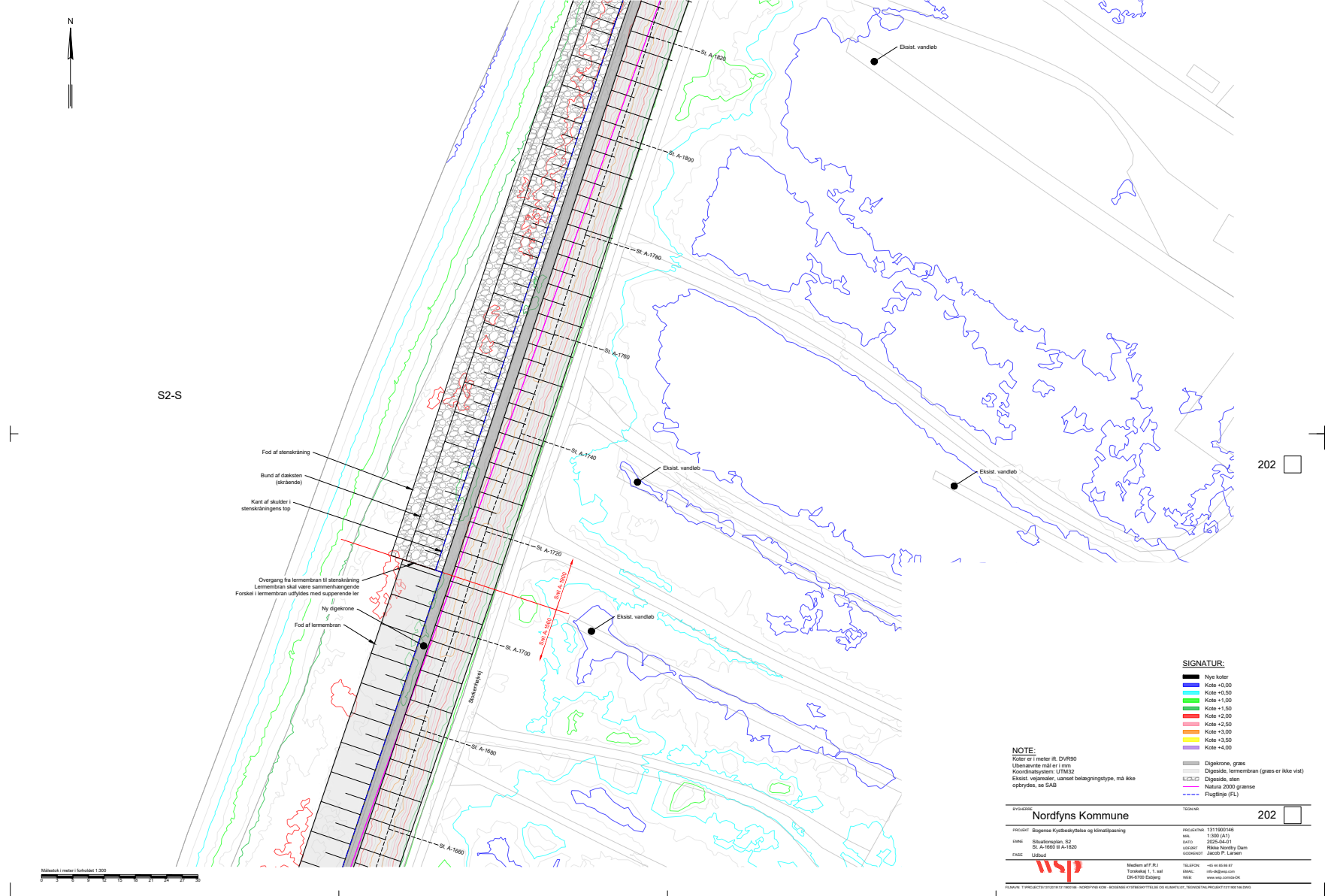
SIGNATUR:

—	Nye koter
—	Kote +0,00
—	Kote +0,50
—	Kote +1,00
—	Kote +1,50
—	Kote +2,00
—	Kote +2,50
—	Kote +3,00
—	Kote +3,50
—	Kote +4,00
—	Digekrone, græs
—	Digeside, lermembran (græs er ikke vist)
—	Natur 2000 grænse
—	Flugtlinje (FL)

BYGGER: Nordfyns Kommune	TEGNER: 201
PROJEKT: Bogense Kystbeskyttelse og klimatilpasning	PROJEKTNR: 1311000148
DANSK: Situationsplan, S2	MÅL: 1:200 (A1)
FASE: Udlæg	DATO: 2025-04-01
	LOKALT: Rikke Nordby Dam
	UDRISSET: JACOB P. LARSEN
	TELEFON: +45 44 86 87
Medlem af F.R.I.	EMAIL: info@wsp.com
Torsholm 1, 1. sal	WWW: www.wsp.com
DK-6700 Esbjerg	

PLANAVEN: T:\PROJECTS\1311000148\BOKSE\BOKSE\KYSTBESKYTTELSE OG KLIMATILPASNING\TEGNER\PLANAVEN\ST1311000148.DWG

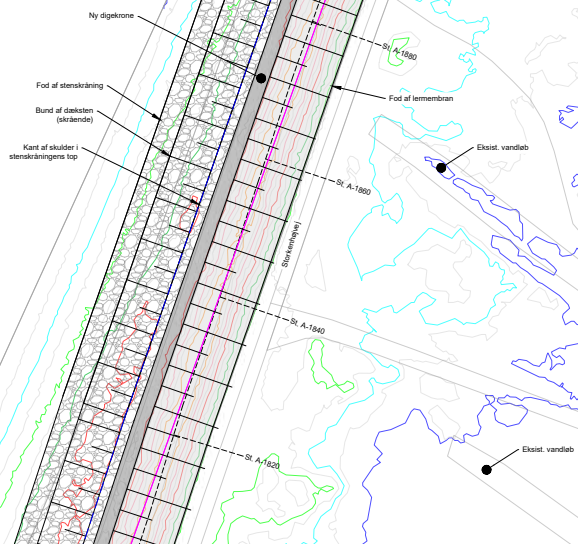
ST A1780 - A1940



ST A1940 - A2140



S2-S



SIGNATUR:

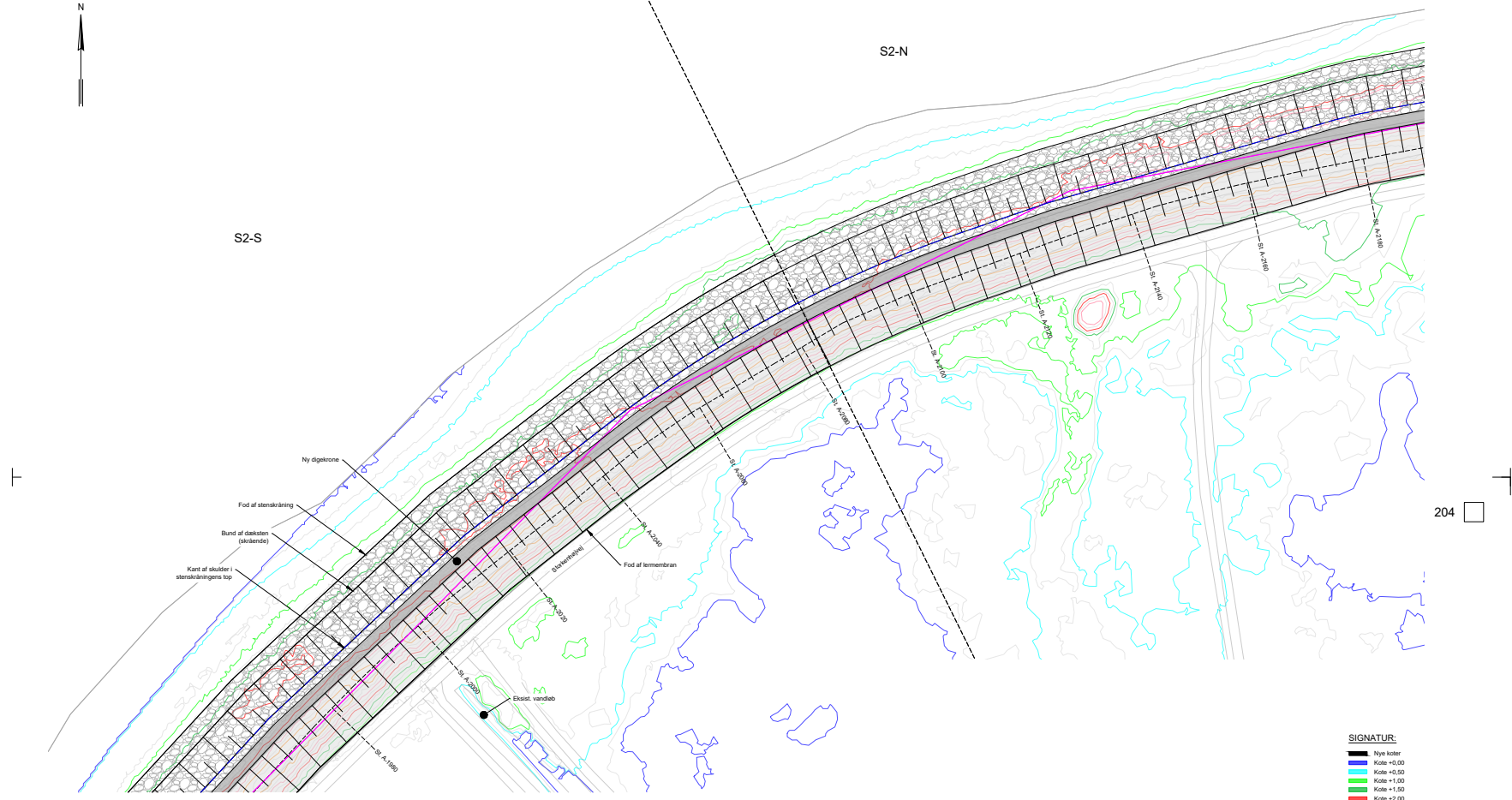
- Nye koter
- Kote +0,00
- Kote +0,50
- Kote +1,00
- Kote +1,50
- Kote +2,00
- Kote +2,50
- Kote +3,00
- Kote +3,50
- Kote +4,00

NOTE:
 Koter er 1 meter til D.V.R.60
 Udseneste mål er i mm
 Koordinatsystem: UTM32
 Eksist. vegetation: uanset belægningsstype, må ikke oprydes, se SAB

BYGGESEJER	Nordfyns Kommune	TEGNER	203
PROJEKT	Bogense Kystbeskyttelse og klimatilpasning	PROJEKTNR.	1311000148
DAG	Situationsplan, S2	MÅL	1:300 (A1)
FASE	Udbud	DATO	2025-04-01
		UDRIST	Nikke Nordby Dam
		UDRISTET	JACOB F. LERSEN
		TELEFON	+45 44 66 86 87
		DOK.	info@wsp.com
		WEB	www.wsp.com

PLANEN ER UDARBEJDET I SAMMENSAMMELSE MED NORDFYNNS KOMMUNE. BØDSELIG KYSTBESKYTTELSE OG KLIMATILPASNING, TEGNEKONTORET PROJEKT 1311000148

ST A2140 - A2340



Ny digekone
 Fod af stenkræning
 Rund af dæksten (skrænde)
 Kant af skulder i stenkræningens top
 Stenmembran
 Fod af termembran
 Eksist. vandløb



SIGNATUR:

- █ Nye koter
- █ Kote +0,00
- █ Kote +0,50
- █ Kote +1,00
- █ Kote +1,50
- █ Kote +2,00
- █ Kote +2,50
- █ Kote +3,00
- █ Kote +3,50
- █ Kote +4,00

NOTE:
 Koter er i meter ift. DTM00
 Overbævnede mål er i mm
 Koordinatsystem: UTM32
 Eksist. vegetation, uanset belægningstype, må ikke opbyrdes, se SAB

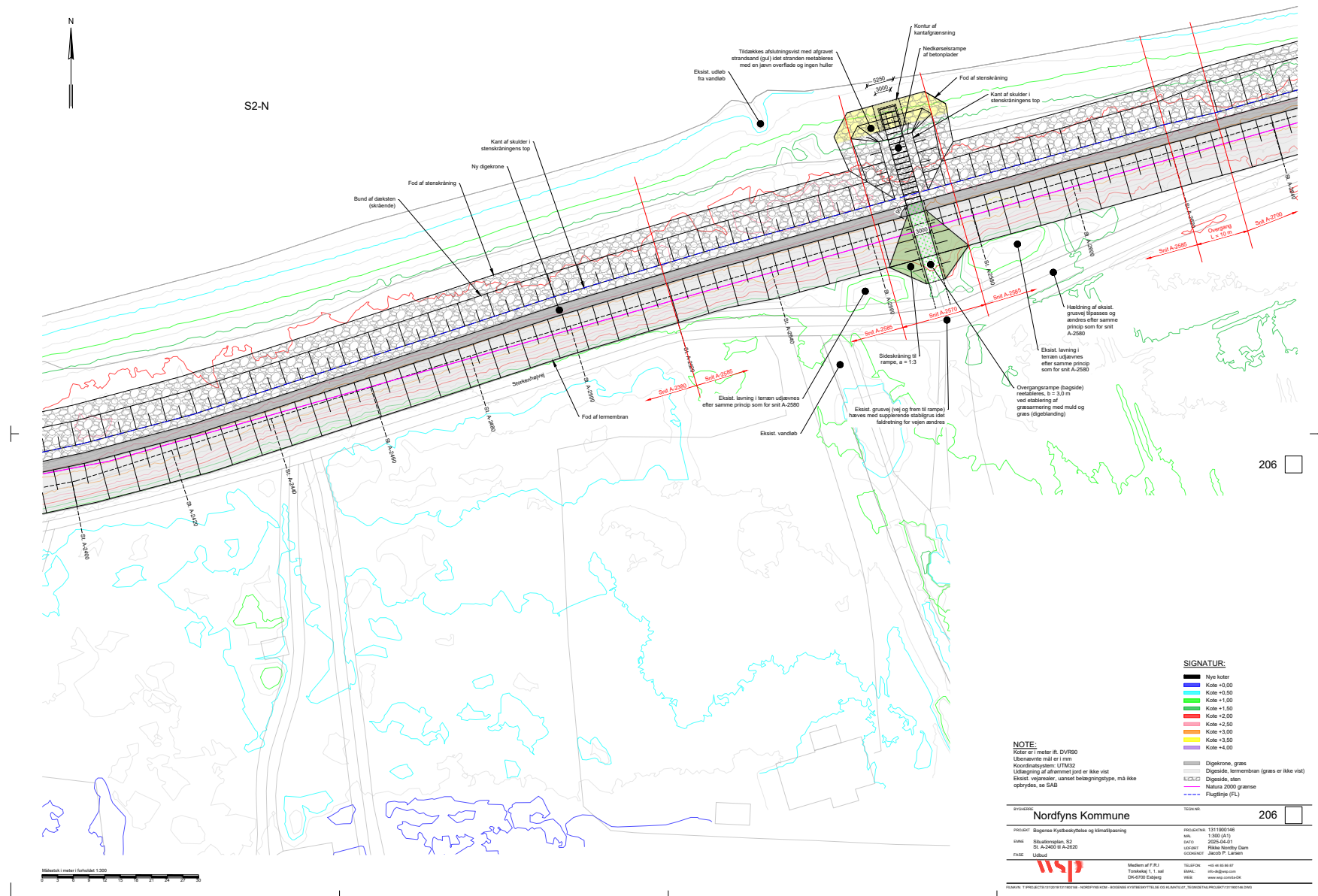
- Digekrone, græs
- Digeside, termembran (græs er ikke vist)
- Digeside, sten
- Natura 2000 grænse
- Fløjstige (FL)

Nordfyns Kommune		204
PROJEKT: Bogense Kystbeskyttelse og klimatilpasning	PROJEKTNR: 1311900148	
SAGS: Situationsplan, S2	MÅL: 1:300 (A1)	
ST: A-1980 Ø A-2180	DATO: 2025-04-01	
FASE: Udført	UDRÅBT: Rikke Nordby Dam	
	TELEFON: +45 66 66 87	
Middelfart F.R.I.	TØRNVED 1, 1. sal	
DK-5710 Søborg	E-MAIL: info@fr-i.com	
www.fr-i.com	WWW: www.fr-i.com	

ST A2340 - A2500



ST A2500 - A2720



SIGNATUR:

- Nye koter
- Kote +0,00
- Kote +0,50
- Kote +1,00
- Kote +1,50
- Kote +2,00
- Kote +2,50
- Kote +3,00
- Kote +3,50
- Kote +4,00

NOTE:
 Koter er i meter iL D/VRS0
 Uønskede mål er i mm
 Koordinatsystem: UTM32
 Udtagning af alt annet jord er ikke vist
 Eksist. vegareier, uanset beløningsgrupe, må ikke opprydes, se SAB

□ Digerkone, græs
□ Digeride, løsmembran (græs er ikke vist)
□ Digeride, sten
□ Natura 2000 grænse
□ Flaggilte (FL)

BYGNING: Nordfyns Kommune	TEGNE: 206
PROJEKT: Bogense Kystbeskyttelse og klimatilpassning	HOVEDTILNEMNING: 1311901148
ARK: Situasjonsplan, S2	MA: 1.300 (A1)
ST: A-2400 til A-2620	DRIT: 2023-04-01
FASE: Utarbeid	UTARBEID: Rikke Nordby Dam
UTARBEID:	DRIT: 2023-04-01
MEDIUM: P 0,1	TEGNETID: 40:00:00
TITTEL: 1.1, seil	DRIT: 2023-04-01
DRIT: 2023-04-01	DRIT: 2023-04-01

PLANEN I PROJEKTET ER EN DEL AV BILLAGET I BYGNINGSPROJEKTET OG SKAL LESES I SAMMENHANG MED PROJEKTETS Hovedplan

ST A2720 - A2836



SIGNATUR:

- Nye koter
- Kote +0,00
- Kote +0,50
- Kote +1,00
- Kote +1,50
- Kote +2,00
- Kote +2,50
- Kote +3,00
- Kote +3,50
- Kote +4,00

- Digekrone, græs
- Digeside, lemmebram (græs er ikke vist)
- Digeside, sten
- Natur 2000 grænse
- Flugtlinje (F1)

NOTE:
 Koter er i meter iht. DVR90
 Ubenævnte mål er i mm
 Koordinatsystem: UTM832
 Udlægning af afretmet jord er ikke vist
 Eksist. vejretaler uanset belægningsstype, må ikke opbyrdes, se SAB

BYGGEHERD: Nordfyns Kommune

PROJEKT: Bogense Kystbeskyttelse og klimatilpasning

DANSK: Situationsplan, S2

FASE: Udbud

PROJEKTNR: 1311000148

MAJ: 1.300 (A1)

UDGIVT: 2025-04-01

UDARBEJDET: Niklas Nordby Dam

UDARBEJDET: Jacob F. Larsen

Middelfart F.R.I. Telefon: +45 44 85 86 87

Torsholmvej 1, 5. sal E-mail: info@wsp.dk

DK-6700 Esbjerg Web: www.wsp.dk

Rydningsplan

