



Ole Timmermann  
Hessum Bygade 27  
5450 Otterup

### **Tilladelse - krydsning af Horsebækken ved Skovgyden 10, Otterup**

Skovgyden 10, Ørritslev Skov, 5450 Otterup,

Nordfyns Kommune meddeler tilladelse til at krydse Horsebækken fra matr. 7c, Ørritslev By, Skeby til matr. 1ad, Østrup By, Østrup. Formålet med krydsningen er etablering af en ny fjernvarmeledning til Gartneriet Timmermann, Skovgyden 10, Otterup.

Entreprenørvirksomheden Hans Juel Jensen ApS har ansøgt om krydsningen d. 3. januar 2023, på vegne af gartneriet.

### **Tilladelse**

Nordfyns Kommune meddeler hermed tilladelse til krydsning af Horsebækken i det punkt der kan ses på luffotoet nedenfor. Tilladelsen gives i medfør af Bekendtgørelse af lov om vandløb nr. 127 af 26/01/2017, § 47 samt Bekendtgørelse om vandløbsregulering og -restaurering m.v. nr. 834 af 27/06/2016, § 9, med nedenstående vilkår.

#### **Teknik, Erhverv og Kultur**

#### **Natur & Miljø**

Sagsnummer

S2023-253

Dokument nr.

D2023-2793

Cpr.-/CVR-nr/Ejd.nr.

7542

#### **Nordfyns Kommune**

Østergade 23

5400 Bogense

Tlf. 6482 8282

#### **Kontaktadresse**

Rådhuspladsen 2

5450 Otterup

#### **Åbningstid**

Mandag kl. 09.00 - 15.00

Tirsdag kl. 09.00 - 15.00

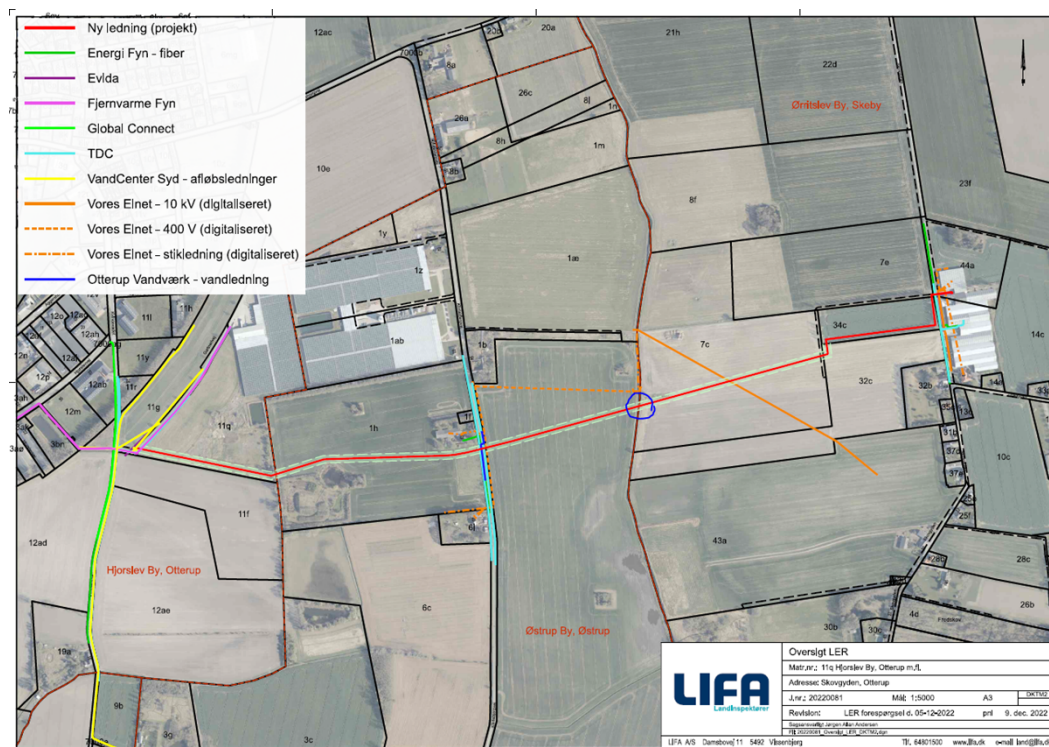
Onsdag kl. 09.00 - 15.00

Torsdag kl. 09.00 - 17.00

Fredag kl. 09.00 - 13.00

Hvis du ønsker at sende sikker post, skal du sende fra "Borger.dk" eller "Virk.dk".

[www.nordfynskommune.dk](http://www.nordfynskommune.dk)



Figur 0.1 Placering af krydsningen er markeret med blå ring på luftfotoet

### Tilladelsen gives på følgende vilkår:

At arbejdet udføres i henhold til det ansøgte, men med følgende tilføjelser:

#### 1) Hvis krydsningen udføres som en styret underboring:

- At placering er mindst 1m, gerne mere, under fast vandløbsbund og – sider,
- At huller til styret underboring graves uden for 3-meter<sup>1</sup> bræmmen,
- At det under arbejdet tilstræbes at minimere påvirkningen af vandløbet, især i forhold til ødelæggelse af brinker og tilførsel af sand og andet materiale fra brinkerne til vandløbet, se fodnote <sup>2</sup>
- At vandafledningen ikke hindres hverken under eller efter krydsningerne,
- At ansøger påtager sig evt. erstatningskrav fra bredejere der måtte blive berørt af såvel selve arbejdet som f.eks. ødelagte rørledninger, problemer med opstuvninger opstrøms og manglende vand nedstrøms,
- At ledningsejer er ansvarlig for flytning af egne ledninger, hvis de blotlægges af vandløbets naturlige erosion eller ved evt. fremtidige vandløbsreguleringer,
- At arbejdet udføres inden sommeren 2023,

<sup>1</sup> Fra 1. januar 2023 er bræmmerne udvidet med én meter.

- At fremtidig vedligeholdelse af ledningen påhviler ledningsejeren,
- At skader på vandløbene som følge af ledningens tilstedeværelse eller reparation skal udbedres og betales af ledningsejeren,
- Alle forhold til 3. person varetages af ansøger.

## 2) Hvis krydsningen gennemføres ved gennemgravning af vandløbet:

- At der etableres et midlertidigt sandfang nedstrøms projektområdet. Sandfanget kan etableres ved at lægge en barriere af en blanding af nøddesten og singles i forholdet 70/30 på tværs af vandløbet ca. 20-30m nedstrøms, som midlertidigt opstemmer vandet og lader sand og sediment bundfælde opstrøms barrieren. Bundfældet sediment fjernes/opgraves når gennemgravningen er udført, og nøddesten/singlesblandingen udjævnes til den udgør en 5cm forhøjelse af bunden i forhold til bundkoten inden etableringen,
- At det under arbejdet tilstræbes at minimere påvirkningen af vandløbet, især i forhold til ødelæggelse af brinker og tilførsel af sand og andet materiale fra brinkerne til vandløbet<sup>2</sup>,
- At der etableres en midlertidig spunsvæg på tværs af vandløbet imens gravearbejdet pågår. Vandet fra opstrøms side af projektområdet pumpes uden om den midlertidige spunsvæg imens arbejdet udføres. Suget til pumperne placeres frit i vandsøjlen, så der ikke pumpes bundmateriale med, og pumpernes udløb kan med forsigtighed placeres NEDSTRØMS det midlertidige sandfang, hvis det skønnes at dette kan ske uden at bundmateriale opspules/suspenderes i vandsøjlen på grund af vandstrømmen fra pumperne,
- At vandafledningen ikke hindres hverken under eller efter krydsningerne,
- At ansøger påtager sig evt. erstatningskrav fra bredejere der måtte blive berørt af såvel selve arbejdet som f.eks. ødelagte rørledninger, problemer med opstuvninger opstrøms og manglende vand nedstrøms,
- At ledningsejer er ansvarlig for flytning af egne ledninger, hvis de blotlægges af vandløbets naturlige erosion eller ved evt. fremtidige vandløbsreguleringer,
- At arbejdet udføres inden sommeren 2023,

---

<sup>2</sup> Vær især opmærksom på at undgå at køre maskiner tæt på brinken – når først brinkerne er ødelagt, kan de være meget længe om at stabilisere sig igen.

- At fremtidig vedligeholdelse af ledningen påhviler ledningsejeren,
- At skader på vandløbet som følge af ledningens tilstedeværelse eller reparation skal udbedres og betales af ledningsejeren,
- Alle forhold til 3. person varetages af ansøger.

Tilladelse

## Redegørelse

Der skal etableres fjernvarme hos Gartneriet Timmermann, Skovgyden 10, Otterup.

Entreprenørvirksomheden Hans Juel Jensen ApS, Tommerup, udfører arbejdet for gartneriet. Arbejdet består i sin helhed i at nedgrave en ny fjernvarmeledning fra det eksisterende netværk øst for Otterup og ud til gartneriet.

Lodsejeroversigt:

Ejerlav Navn	Matrikel - nummer	Matrikel-bogstav	Ejers navn og adresse
Ørritslev By, Skeby	7	c	Niels Henrik Petersen, Hasmarkmosen 10, 5450 Otterup
Østrup By, Østrup	1	ad	Anne Mette Nordtorp, Lammehavevej 8, 5750 Ringe

## Lovgivning

Tilladelsen meddeles i henhold til Bekendtgørelse af lov om vandløb nr. 127 af 26/01/2017, § 47 samt Bekendtgørelse om vandløbsregulering og -restaurering m.v. nr. 834 af 27/06/2016, § 9.

**Tilladelsen sendes ikke i 4 ugers høring jf. § 17 i Bekendtgørelse om vandløbsregulering og -restaurering m.v. da projektet ikke skønnes at have en væsentlig indflydelse på vandløbets afstrømningsmæssige eller miljømæssige forhold, når anlagt som ansøgt ved styret underboring eller gennemgravning.**

## Forhold til øvrig lovgivning

### Museumsloven:

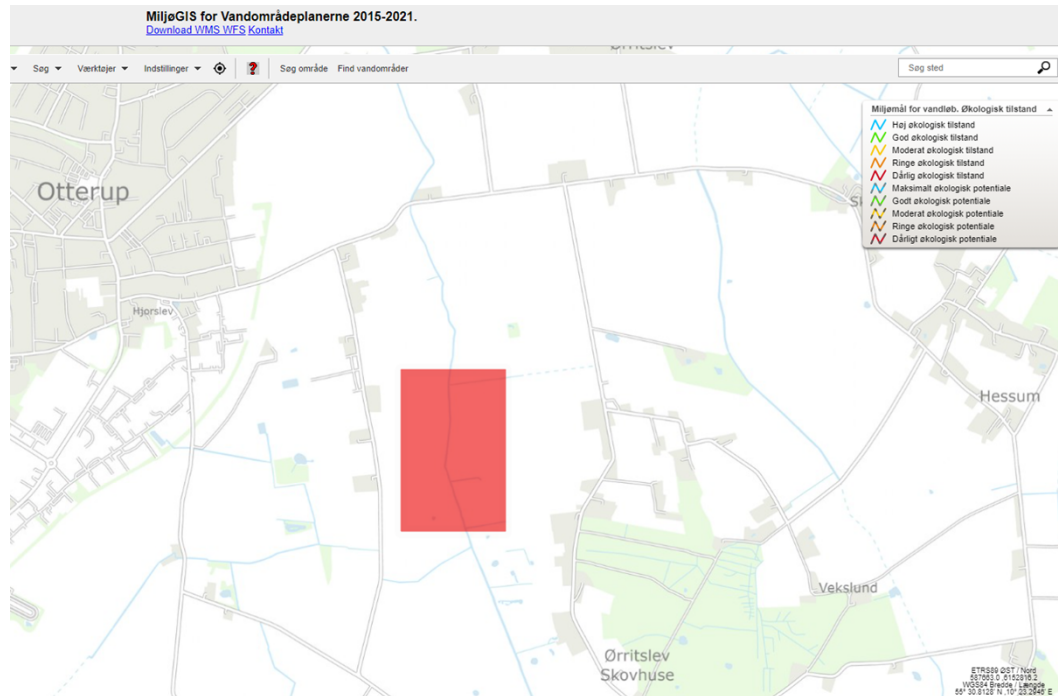
Findes der under jordarbejdet spor af fortidsminder skal arbejdet straks standses, i det omfang der berører fortidsmindet i henhold til museumslovens<sup>3</sup> § 27. Forholdet skal i så fald straks anmeldes til Odense Bys Museer v. Maria Lauridsen, [maera@odense.dk](mailto:maera@odense.dk).

---

<sup>3</sup> Bekendtgørelse af museumsloven, LBK nr. 358 af 08/04/2014

## Vandplaner:

Horsebækken er ikke målsat i den statslige vandområdeplan for Odense Fjord, se nedenstående kortudsnit.



Figur 0.2 Screenshot fra Miljøministeriets MiljøGIS med miljømål for de enkelte vandløbsstrækninger. Den relevante strækning er markeret.

## Natura-2000:

Ifølge habitatbekendtgørelsen skal der foretages en vurdering af, om projektet i sig selv eller i forbindelse med andre planer og projekter kan påvirke et Natura-2000 område væsentligt.

Det ansøgte projekt ligger ikke i et Natura-2000 område. Nærmeste Natura-2000 område er Odense Fjord ca. 3750m mod øst, eller mere end 5000m nedstrøms hvis man følger vandløbet, og Nordfyns Kommune vurderer derfor ikke at der skal laves en nærmere konsekvensvurdering.

## Bilag IV-arter:

Der må ikke gives tilladelse til det ansøgte, hvis indgrebet kan have skadelig virkning for arter eller bestande nævnt i Habitatdirektivets Bilag IV, eller hvis indgrebet kan beskadige eller ødelægge yngle- eller rasteområder for Bilag IV-

arterne. De danske regler fremgår af habitatbekendtgørelsen<sup>4</sup> og er implementeret i naturbeskyttelsesloven<sup>5</sup> § 29a og b.

Nordfyns Kommune har kendskab til forekomst af mindst én bilag IV-art i det ansøgte projektområde, idet der lever odder både i Lunde Å og i Hasmark Mose – de to områder forbindes af Horsebækken, hvorfor der med stor sandsynlighed af og til er oddere på gennemrejse på strækningen. Projektområdet består dog af dyrkede marker uden habitater, der tillader odderne at slå sig ned. Derfor vurderer Nordfyns Kommune, at anlægsarbejdet ikke vil beskadige eller ødelægge yngle- eller rasteområder for bilag IV-arter, eller i øvrigt påvirke odderne negativt.

**Naturbeskyttelsesloven:**

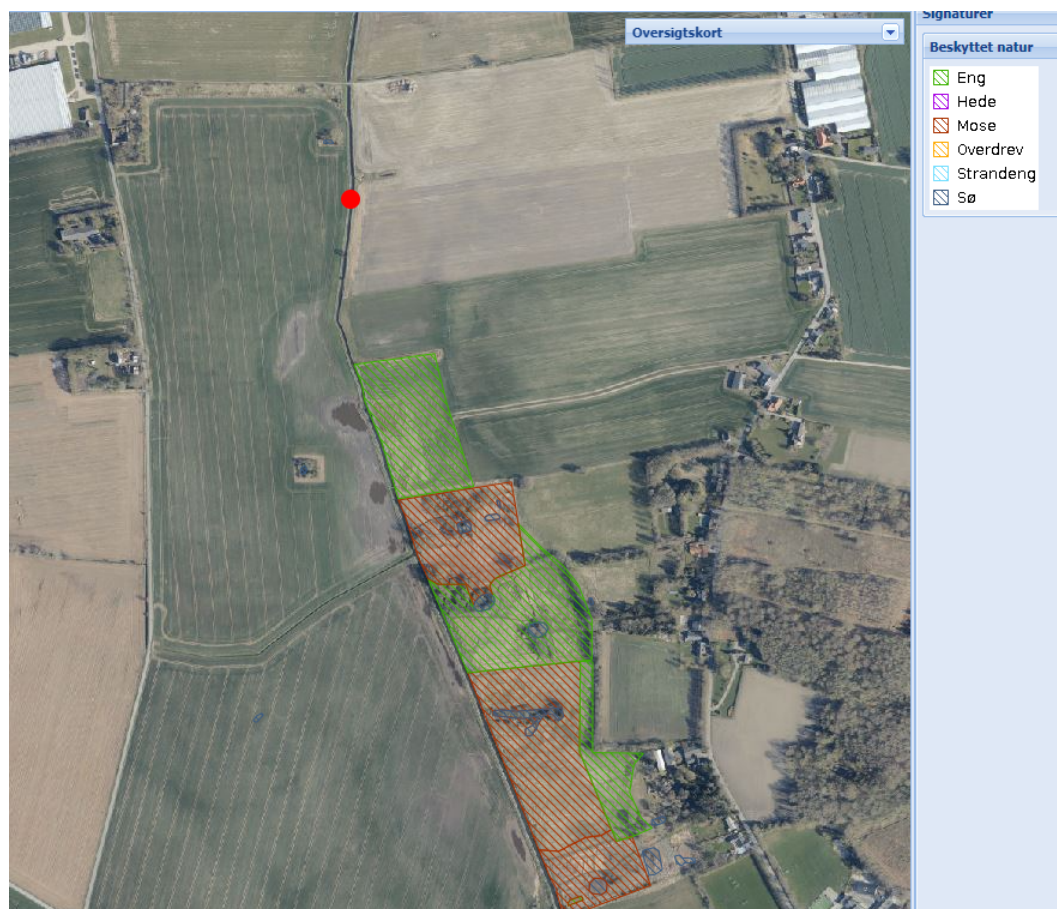
Som de fleste vandløb er også Horsebækken §3-beskyttet. Nærværende tilladelse er at betragte som en dispensation fra §3 i Naturbeskyttelsesloven, som meddeles ud fra en samlet vurdering af projektets minimale betydning for vandløbet.

Vandløbets omgivelser er på skæringspunktet ikke beskyttet efter Naturbeskyttelseslovens §3. Der ligger dog §3-beskyttede arealer på østsiden af bækken ca. 160m nedstrøms skæringspunktet, se kortet nedenfor. Under projektarbejdet skal det sikres at disse områder ikke påvirkes/ødelægges. Der må således ikke køres med maskiner i de beskyttede områder.

---

<sup>4</sup> Bekendtgørelse om udpegning af administration af internationale naturbeskyttelsesområder samt beskyttelse af visse arter, BEK. Nr. 1595 af 06/12/2018

<sup>5</sup> Bekendtgørelse af lov om naturbeskyttelse nr. 1122 af 03/09/2018



Figur 0.3 §3-beskyttede arealer i nærheden af projektområdet.

### Klagevejledning

Du og andre klageberettigede kan i medfør af Vandløbslovens §80 klage over afgørelsen til Miljø- og Fødevareklagenævnet. Du klager på Klageportalen via Miljø- og Fødevareklagenævnets side på Nævnenes Hus' hjemmeside.

[Klik her for at gå til hjemmesiden.](#)

På hjemmesiden kan du finde en klagevejledning ([link](#)) samt flere informationer om Klageportalen.

Du logger på klageportalen med NEM-ID. Når du klager, skal du betale et gebyr på kr. 900 for privatpersoner og kr. 1.800 for virksomheder, organisationer og offentlige myndigheder.

Miljø- og Fødevareklagenævnet afviser din klage, hvis du sender den uden om Klageportalen, medmindre du forinden er blevet fritaget for brug af Klageportalen. Hvis du ønsker at blive fritaget for at bruge Klageportalen, skal du



sende en begrundet anmodning til Nordfyns Kommune, Vand og Natur. Vi sender anmodningen videre til Miljø- og Fødevareklagenævnet, som beslutter, om din anmodning kan imødekommes.

**Klagefristen udløber 4 uger efter, at afgørelsen er offentlig bekendtgjort, dvs. den 3. februar 2023.**

Klagen kan indgives af:

- Afgørelsens adressat,
- Enhver, der har en individuel, væsentlig interesse i sagens udfald, i dette tilfælde f.eks. berørte lodsejere,
- Klageberettigede myndigheder, foreninger og organisationer i overensstemmelse med vandløbslovens § 84.

Tilladelsen må ikke udnyttes, før klagefristen er udløbet. Indgives der klage, må tilladelsen ikke udnyttes før Miljø- og Fødevareklagenævnets afgørelse foreligger.

Tilladelsen bortfalder, hvis ikke den er udnyttet inden 3 år.

Har du spørgsmål er du velkommen til at kontakte mig.

Venlig hilsen

Mads Syndergaard

Miljøsagsbehandler  
Direkte tlf. 2491 1224  
msynde@nordfynskommune.dk